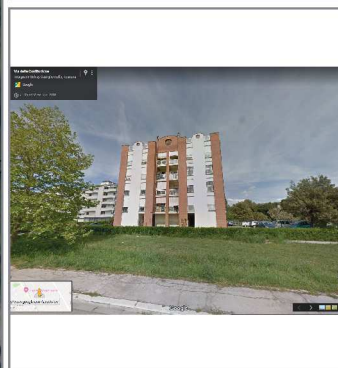
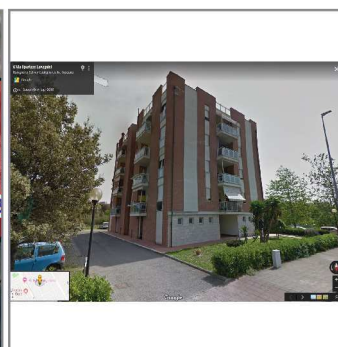
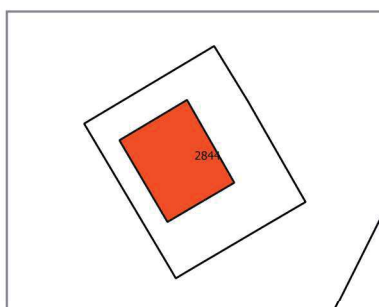
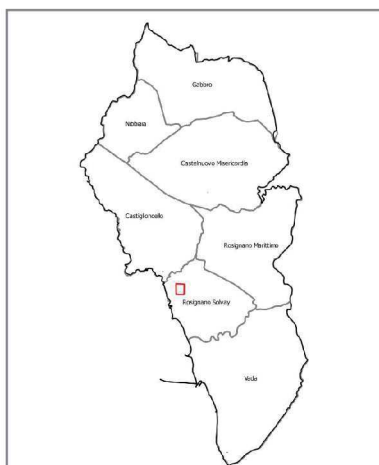


SCHEDA PEEP**PP-RS - Lotto 13-14A****Comune****H570****Foglio****79****Mappale****2844**

| | | |
|---|--|------------|
| Tipo diritto | DIRITTO DI SUPERFICIE | |
| ubicazione | VIA DELLA COSTITUZIONE | |
| frazione | ROSIGNANO SOLVAY | |
| zona | Solvay Lato Monte | |
| lotto/i | 13-14A | |
| Realizzato da | ATER | |
| convenzione | Repertorio n. 83289 del 08/06/1995 Rogante notaio SELLI Serafino | |
| validità convenzione | 1995-06-08 | 2094-06-07 |
| concessione edilizia | | |
| abitabilità | | |
| volumetria | | |
| composizione | | |
| prelazione a favore dell'Amministrazione Comunale | NON PREVISTO | |
| rilascio autorizzazione alla vendita | NECESSARIA PER IMMOBILI ACQUISITI DALL' ATER O DALL'AMMINISTRAZIONE COMUNALE E NON RISCATTATI | |
| altri requisiti | | |
| diritto riscattabile | NON PREVISTA (La trasformazione del diritto di superficie in piena proprietà attualmente non è consentito per tale immobile) | |
| Importo dovuto per il riscatto (*) | VEDI TABELLA ALLEGATO A | |

(*) un ipotesi dell'importo dovuto per il riscatto del diritto può essere calcolato moltiplicando l'importo indicato x i millesimi di proprietà dell'immobile (ricavabili dalla suddivisione delle spese condominiali).