
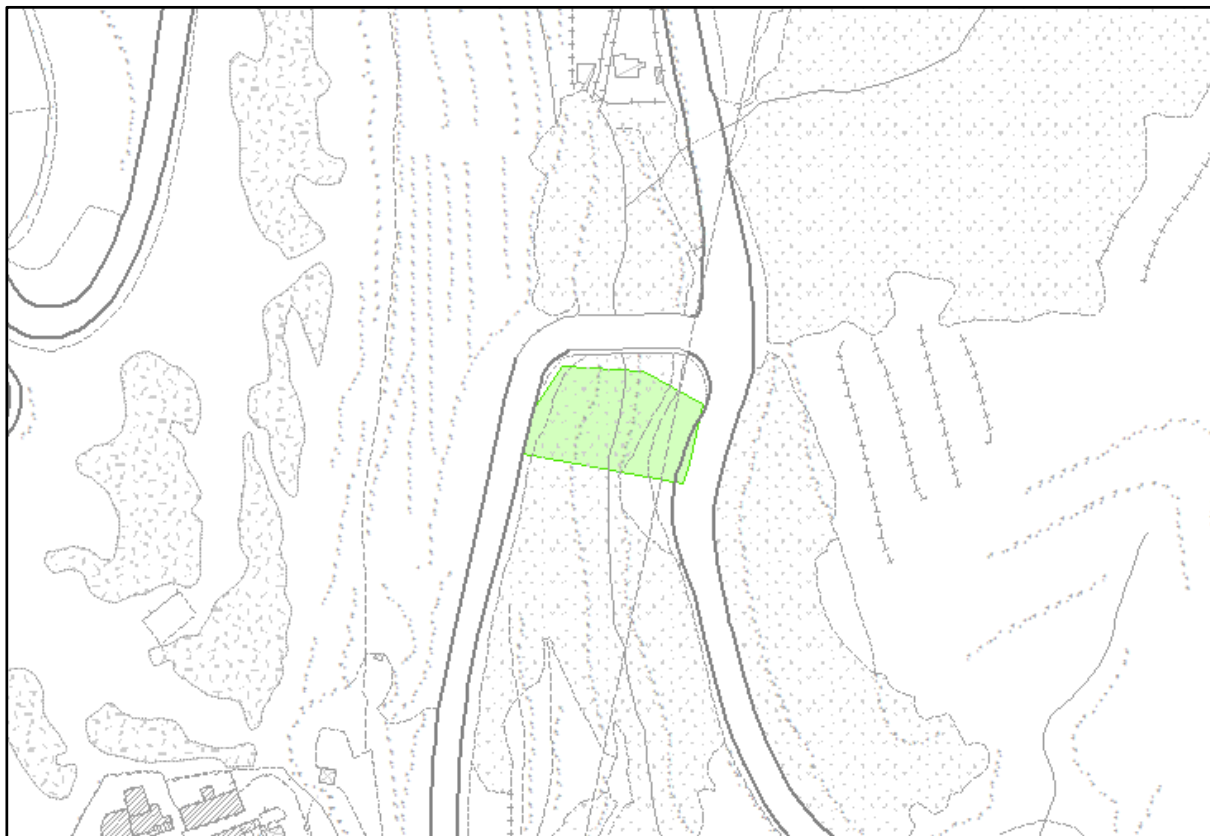


# CATASTO DEI BOSCHI E DEI PASCOLI PERCORSI DAL FUOCO

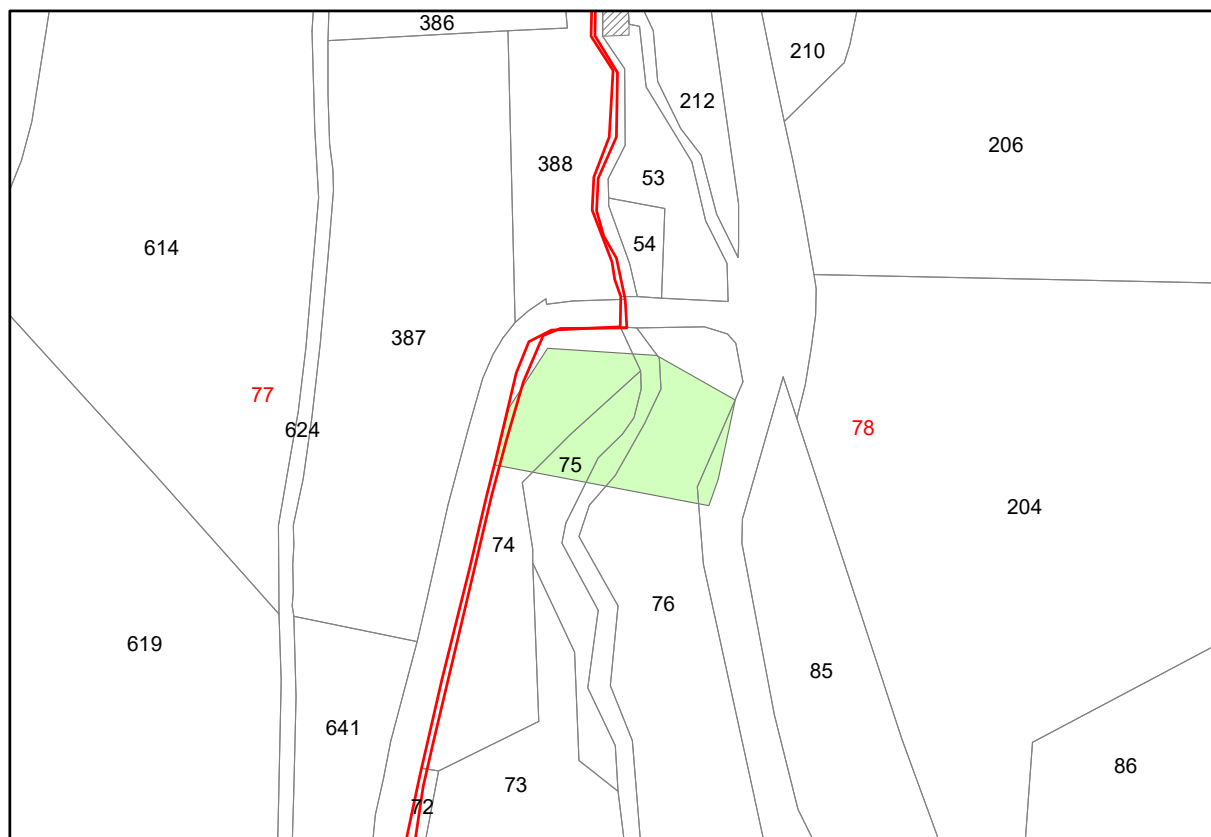
Tav. 3 - Comune di Rosignano M.mo  
incendio n° 049017\_10  
data incendio 04/08/2022

Superfici aree incendiate

 Superficie boschiva percorsa dal fuoco



scala 1:2.000



Foglio 78, particelle 74-75-76