ROSIGNANO MARITTIMO

(PROVINCIA DI LIVORNO)

COMPARTO 3-3u

PROGETTO DI PIANO ATTUATIVO

zona : via Lungomonte - viale dei Medici - via Lago di Como
via Lago Maggiore - loc. Cotone a Rosignano Solvay

PROGETTO

scala : 1:500 - 1:100

data : Aprile 2021

oggetto :

FOGNATURA NERA
PROFILI LONGITUDINALI

tavola n.

9a

proprietà :

Tesi Romano
Tesi Donato
Del Seppia Laura
Tesi Ernesta
Giustiniani Lorenzo
Bini Antonio
Bini Giuseppe
Lenzi Mario
Lenzi Umberto
Sacchini Sara
Roniti Guido
Fantozzi Alessandro
Fantozzi Denis
Salvatori Fedriga
Barbisan Loretta
Muzi Ernesto
Muzi Gualtiero
Muzi Mirella
Muzzi Renzo
Petrolati Rosa

PROGETTISTI : Dott.Ing. Quintavalle Giuseppe
Dott.Arch. Prunetti Vallere
Dott.Arch. Belluomini Bruno

COLLABORATORI : Dott. Ing. Pasquinelli Giovanni
Dott.Arch. Lucchesi Giovanni
Dott.agron. Tesi Donato
dott. geol. Melani Massimo
dott. geol. Melani Melania
geom. Falorni Federico

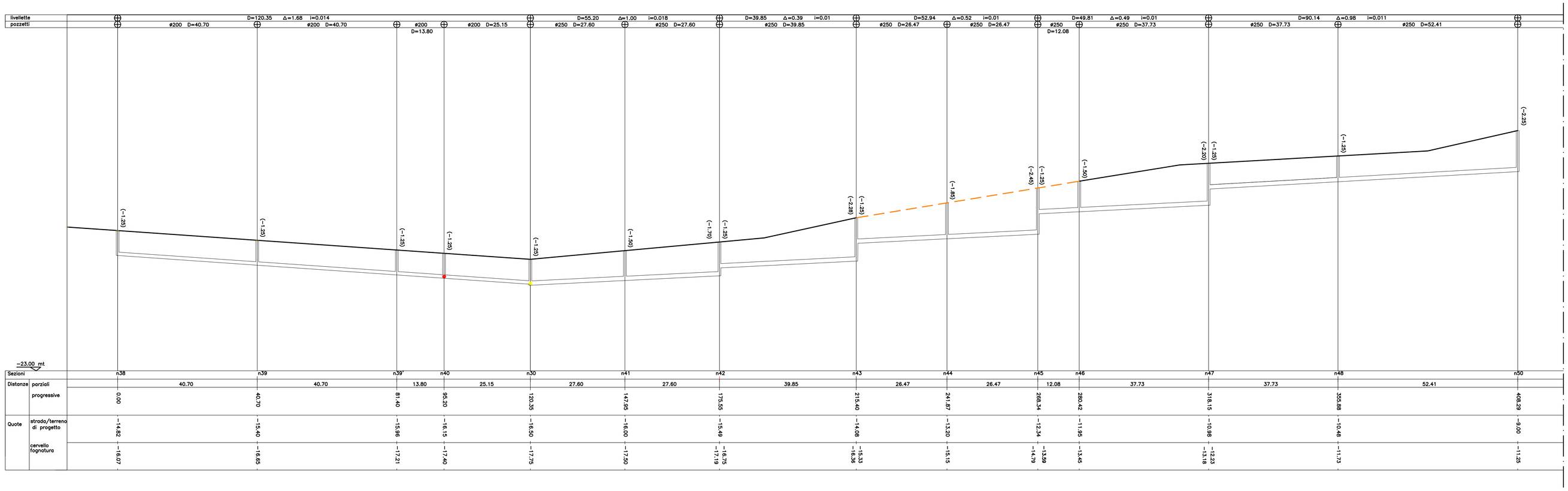

Condotta in entrata

Condotta in uscita

SCALA LUNGHEZZE 1:500
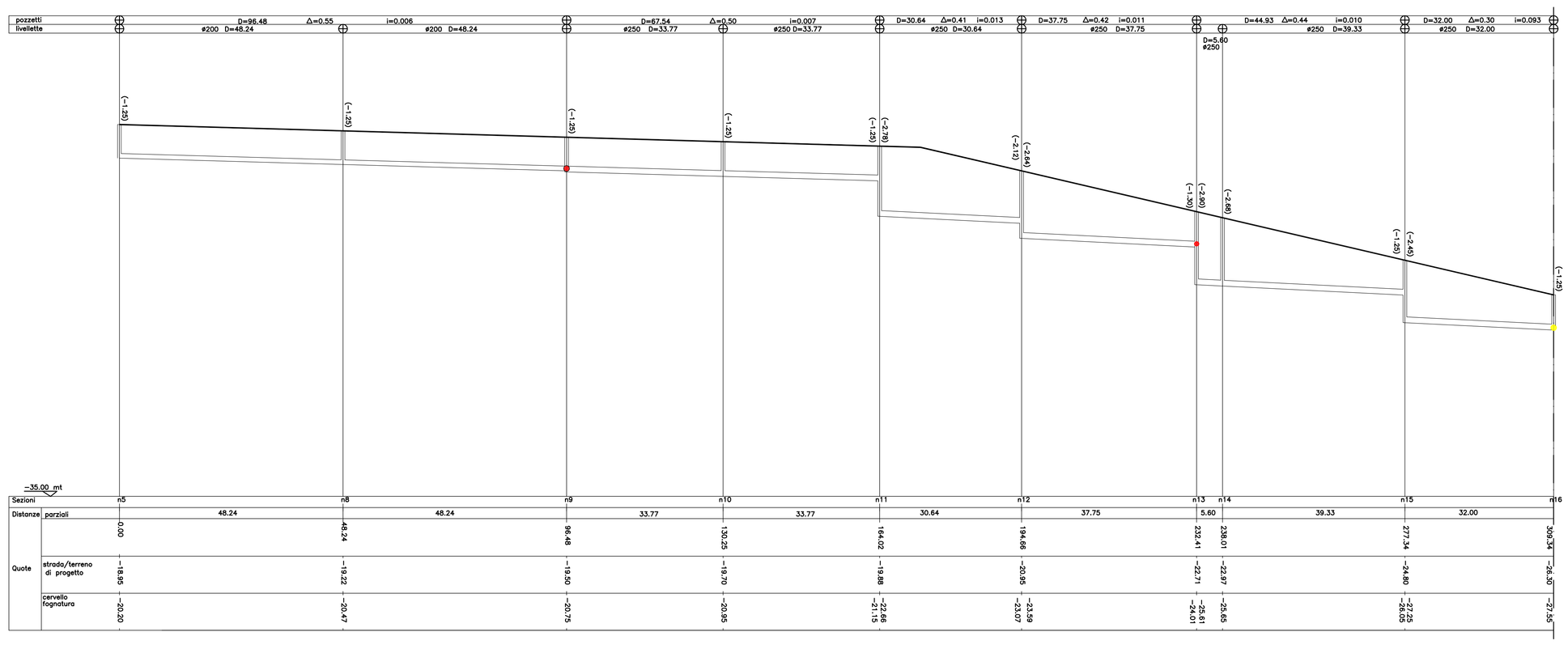
SCALA ALTEZZE 1:100