

Progetto

piano di lottizzazione residenziale in applicazione alla scheda norma comparto 2-4u del p.o.c.

Ubicazione

rosignano m.mo, frazione di vada, viale della resistenza

Elaborato

planimetria generale viale e particolari costruttivi
opere di urbanizzazione primaria da scomputare dagli oouu primaria
opere di urbanizzazione secondaria da scomputare dagli oouu secondaria

Committente

Sig.ri Pieroni, Saggini, Trecci, Grandi, Gremigni, Orlandini, Falossi, Creatini, Turchi, Righi, Caporali, Forli, Caponi, Falaschi, Volpi

Scala

scala 1:500

Tavola

8bis

COMUNE DI ROSIGNANO MARITTIMO



studio tecnico
geometra mirco forli

piazza G. Garibaldi 95 - 57016. Livorno

cell 348 7077137
uff 0586 786110
fax 0586 990175
e-mail mircoforli@gmail.com

p.iva 01018380491
codice fiscale FRL MRC 67A26 C415R

comune

rosignano m.mo, frazione di vada, viale della resistenza

progetto

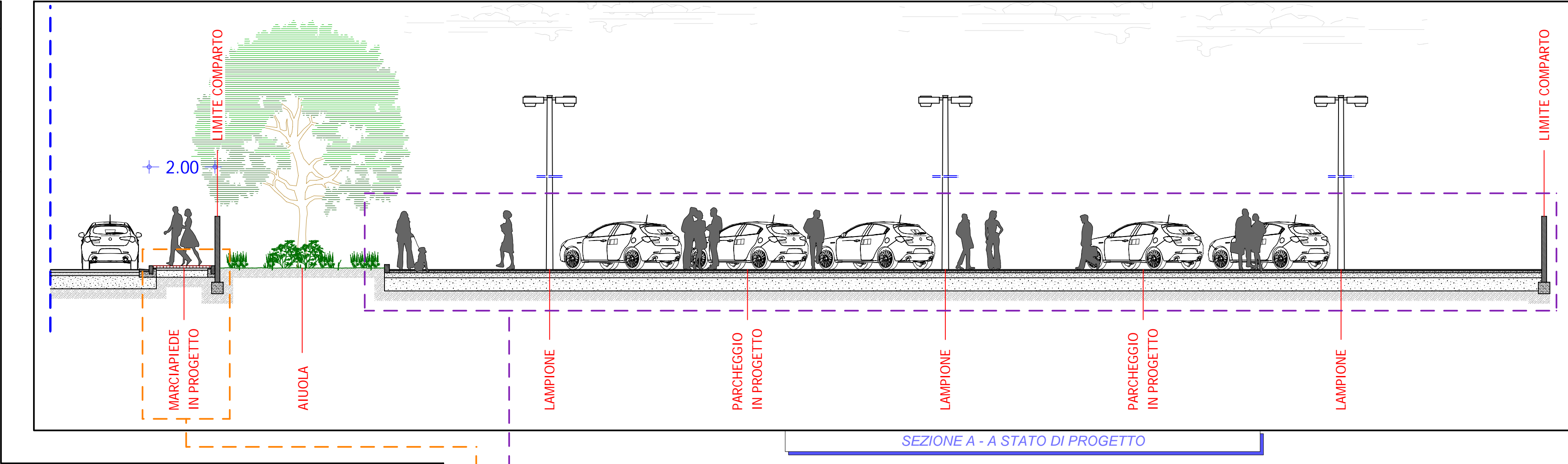
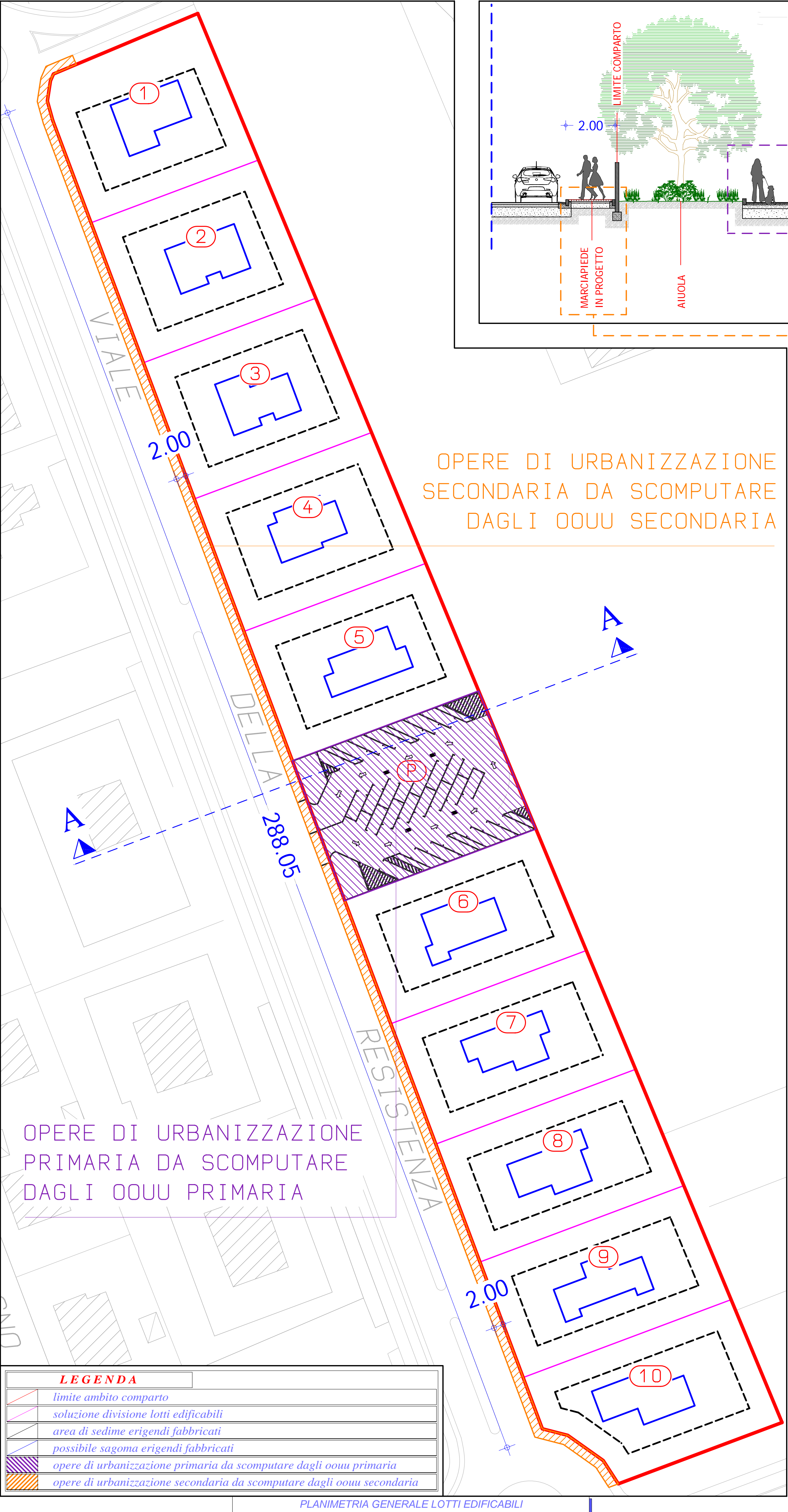
piano di lottizzazione residenziale in applicazione alla scheda norma comparto 2-4u del p.o.c.

proprietà

Sig.ri Pieroni, Saggini, Trecci, Grandi, Gremigni, Orlandini, Falossi, Creatini, Turchi, Righi, Caporali, Forli, Caponi, Falaschi, Volpi

tavola

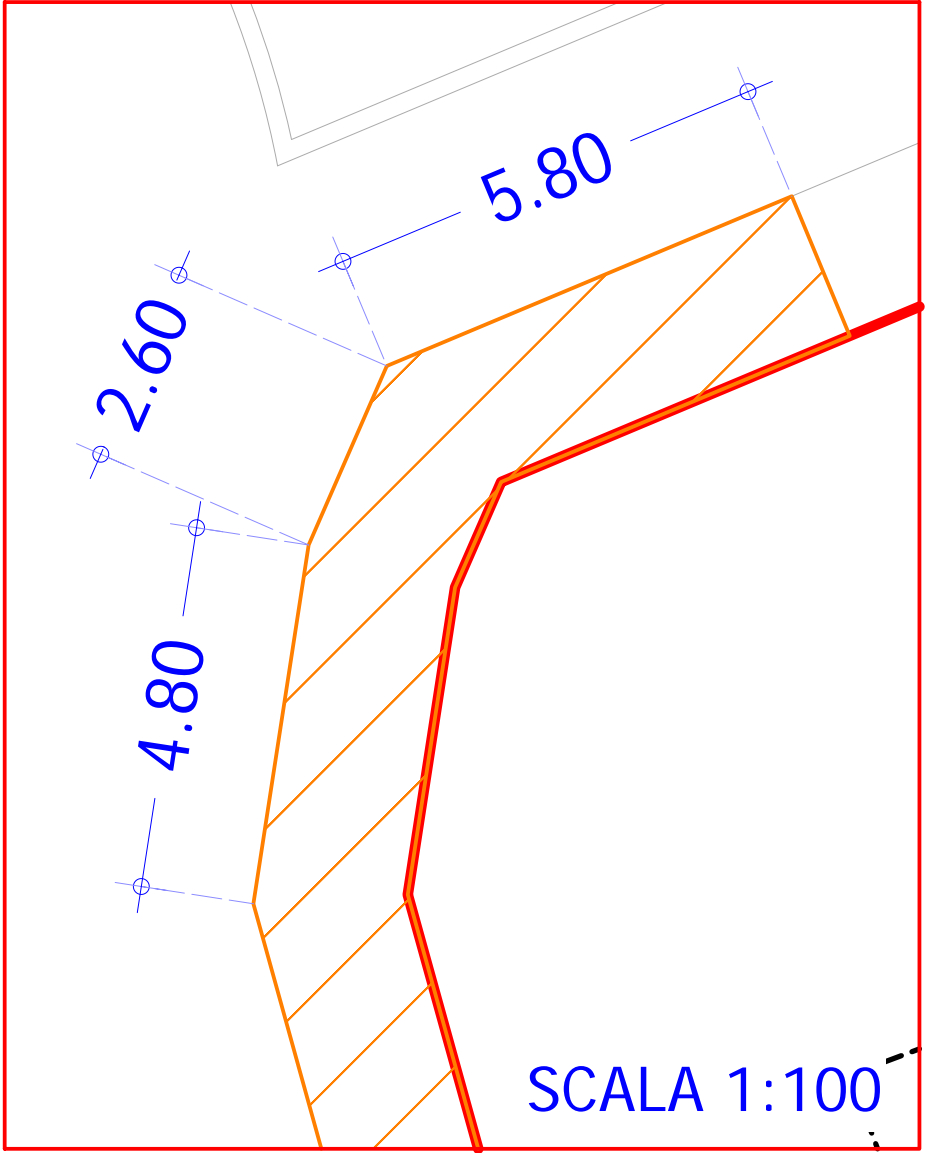
otto bis
planimetria generale viale e particolari costruttivi
opere di urbanizzazione primaria da scomputare dagli oouu primaria
opere di urbanizzazione secondaria da scomputare dagli oouu secondaria



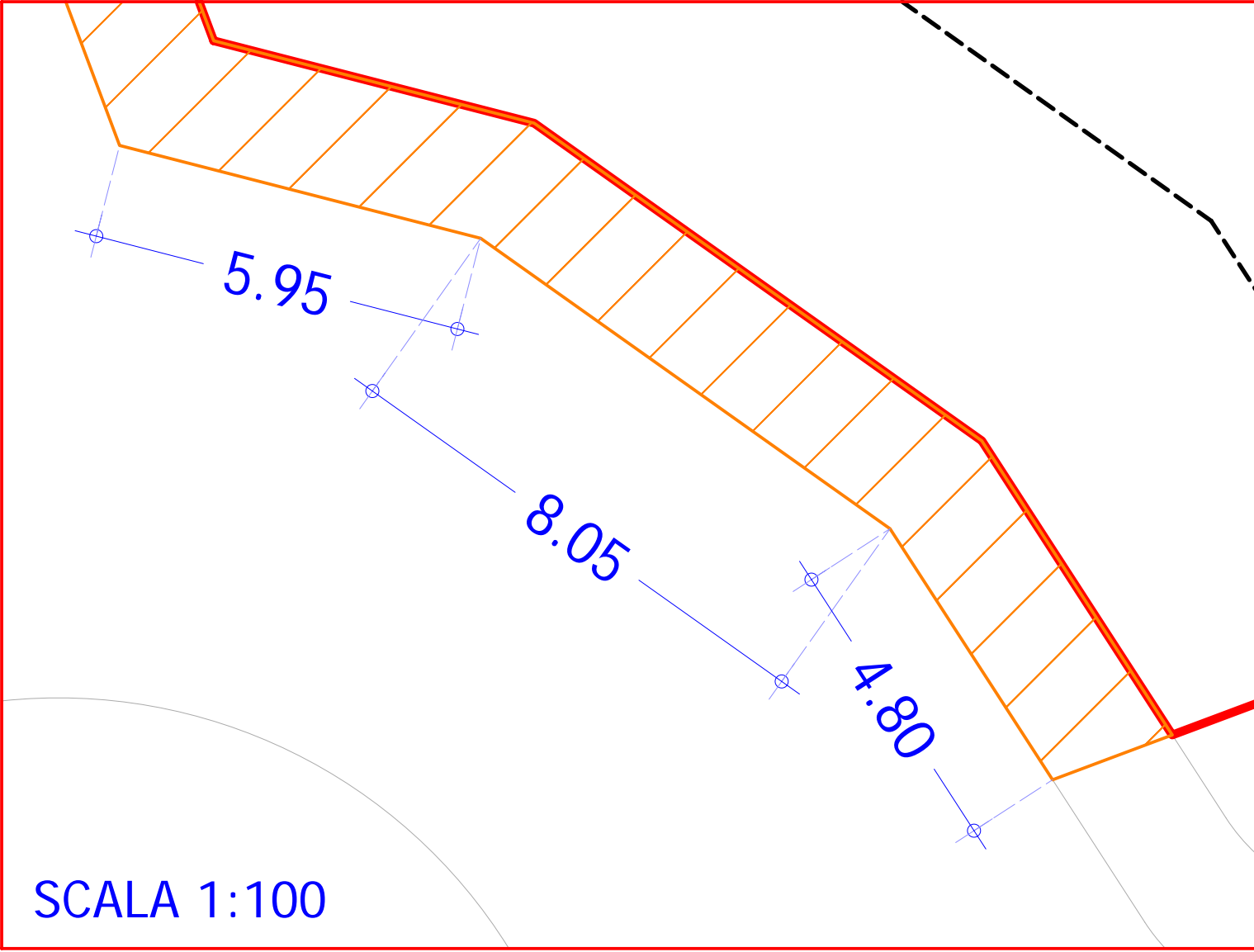
OPERE DI URBANIZZAZIONE PRIMARIA DA SCOMPUTARE DAGLI OOUU PRIMARIA

OPERE DI URBANIZZAZIONE SECONDARIA DA SCOMPUTARE DAGLI OOUU SECONDARIA

QUOTE NELLA "STONDATURA"
MARCIAPIEDE PORZIONE IN ALTO



QUOTE NELLA "STONDATURA"
MARCIAPIEDE PORZIONE IN BASSO



OPERE DI URBANIZZAZIONE PRIMARIA
DA SCOMPUTARE DAGLI OOUU PRIMARIA

OPERE DI URBANIZZAZIONE SECONDARIA
DA SCOMPUTARE DAGLI OOUU SECONDARIA