

Variante semplificata al Piano Operativo  
ai sensi dell'art. 32 della LR. 65/2014  
finalizzata all'eliminazione della previsione  
urbanistica individuata con la sigla "Vp2".  
Proposta di aggiornamento perimetrazione di  
area boscata art. 142 co. 1 lett g) D.Lgs. 42/2004  
in loc. Mazzanta, Comune di Rosignano M.mo

# TAV. BcP - VINCOLI IN ATTUAZIONE DEL CODICE DEI BENI CULTURALI E DEL PAESAGGIO


## Legenda

### Beni architettonici tutelati ai sensi della II parte del D.Lgs 22 gennaio 2004 n. 42

 Beni architettonici tutelati


 Beni architettonici tutelati

### Immobili ed aree di notevole interesse pubblico D.Lgs 22 gennaio 2004 n. 42, art. 136


 Fascia Litoranea sita nel Comune di Rosignano M.mo  
Codice regionale 9049170  
Codici ministeriali 90193, 90192, 90191

### Aree tutelate per legge D.Lgs. 22 gennaio 2004 n. 42, art. 142

A seguito della Conferenza Paesaggistica per le aree tutelate per legge D.Lgs. 22 gennaio 2004 n. 42, art. 142 di cui alle lettere a), c), g) sono riportate le delimitazioni di cui al PIT-PPR

 Territorio costiero (art. 142, c. 1, lettera a)

 Laghi (art.142, c. 1, lettera b)


 Territori contermini ai laghi (art.142, c. 1, lettera b)

 Fiumi, torrenti e corsi d'acqua, (art. 142, c.1, lettera c)

 Fasce laterali di rispetto di fiumi torrenti corsi acqua (art. 142, c. 1, lettera c)

 RRLI03 Riserva Naturale Regionale Monti Livornesi

 RRLI03 Area Contigua alla Riserva Naturale Regionale Monti Livornesi

 Parco e riserva nazionale o regionale (art. 142, c. 1, lettera f)  
da PIT con valenza di Piano Paesaggistico agg 2018  
- EUAP0144 Riserva naturale Tombolo di Cecina D.M. 13.07.77  
- IT5160003 Tombolo di Cecina

 Territorio coperto da foresta e bosco (art. 142, c. 1, lettera g)

 Zona di interesse archeologico (art. 142, c. 1, lettera m)  
da PIT con valenza di Piano Paesaggistico

 Confine comunale

