

Piano attuativo del comparto di trasformazione 3-3U

Proprietari: Sig.ri Bini Antonio, Bini Giuseppe, Giustiniani Lorenzo, Tesi Donato



Oggetto dell'elaborato:

Studio di Inserimento Paesaggistico

con simulazione del progetto resa mediante foto modellazione realistica

Studio Preliminare Ambientale



Redatto:



Arch. Fabrizio Brozzi

Verificato e Approvato:



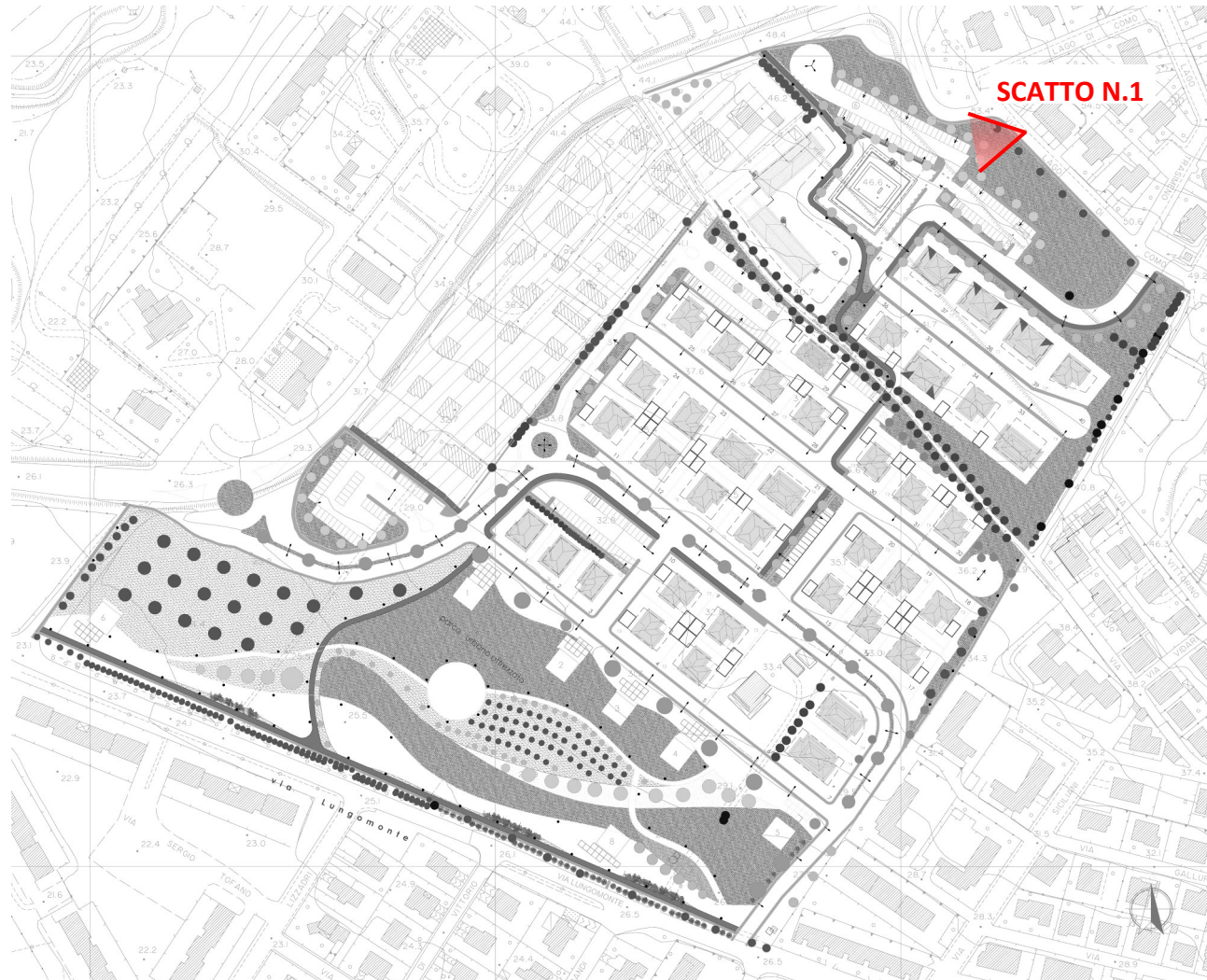
Ing. Matteo Bertoneri

00	31.03.2021	RT.02
Rev.	Data	Rif.

Collaboratori:

Dott.ssa Greta Madrignani

Dott.ssa Valentina Arrighi



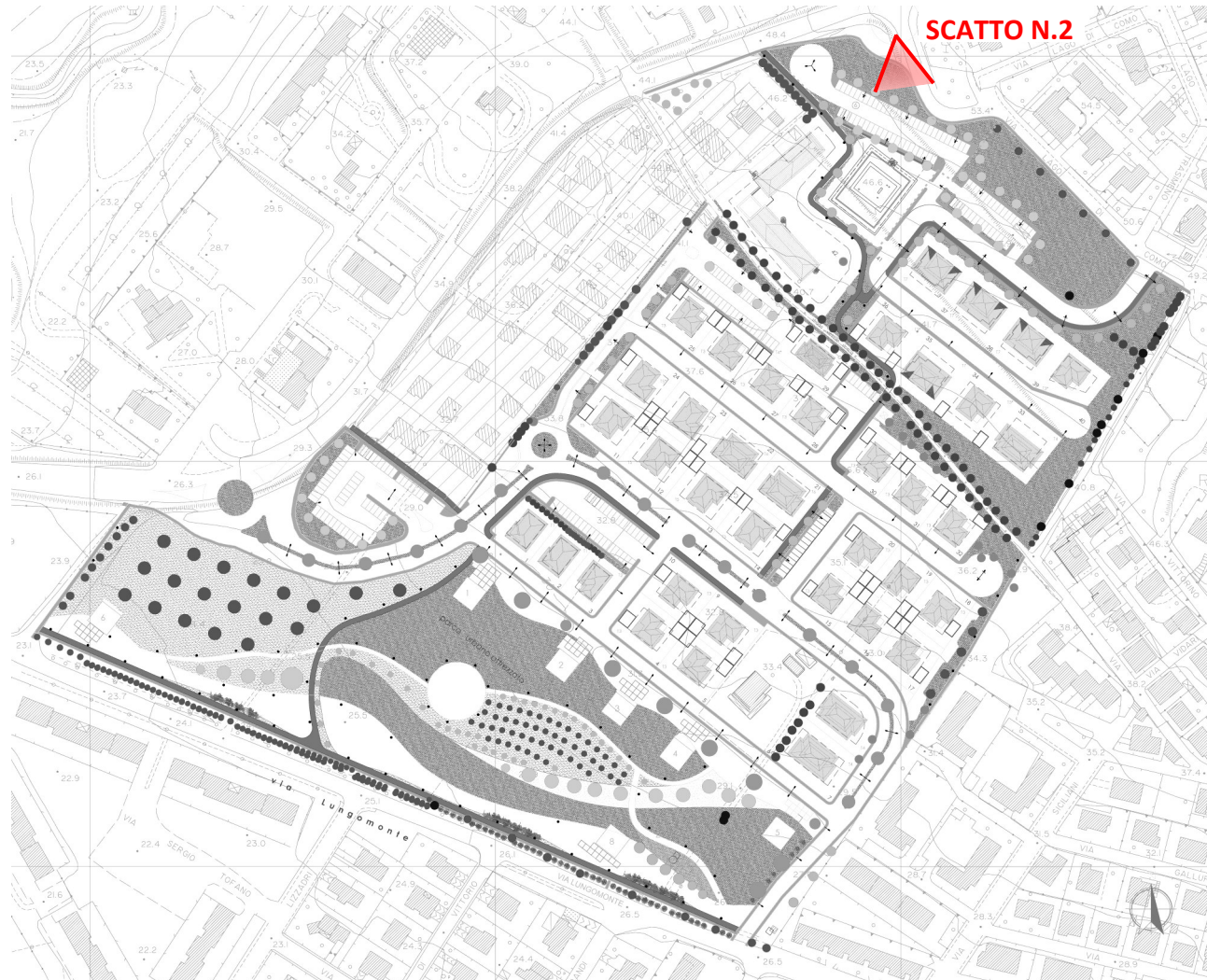
PLANIMETRIA CON PUNTI DI SCATTO



STATO DI FATTO



STATO DI PROGETTO



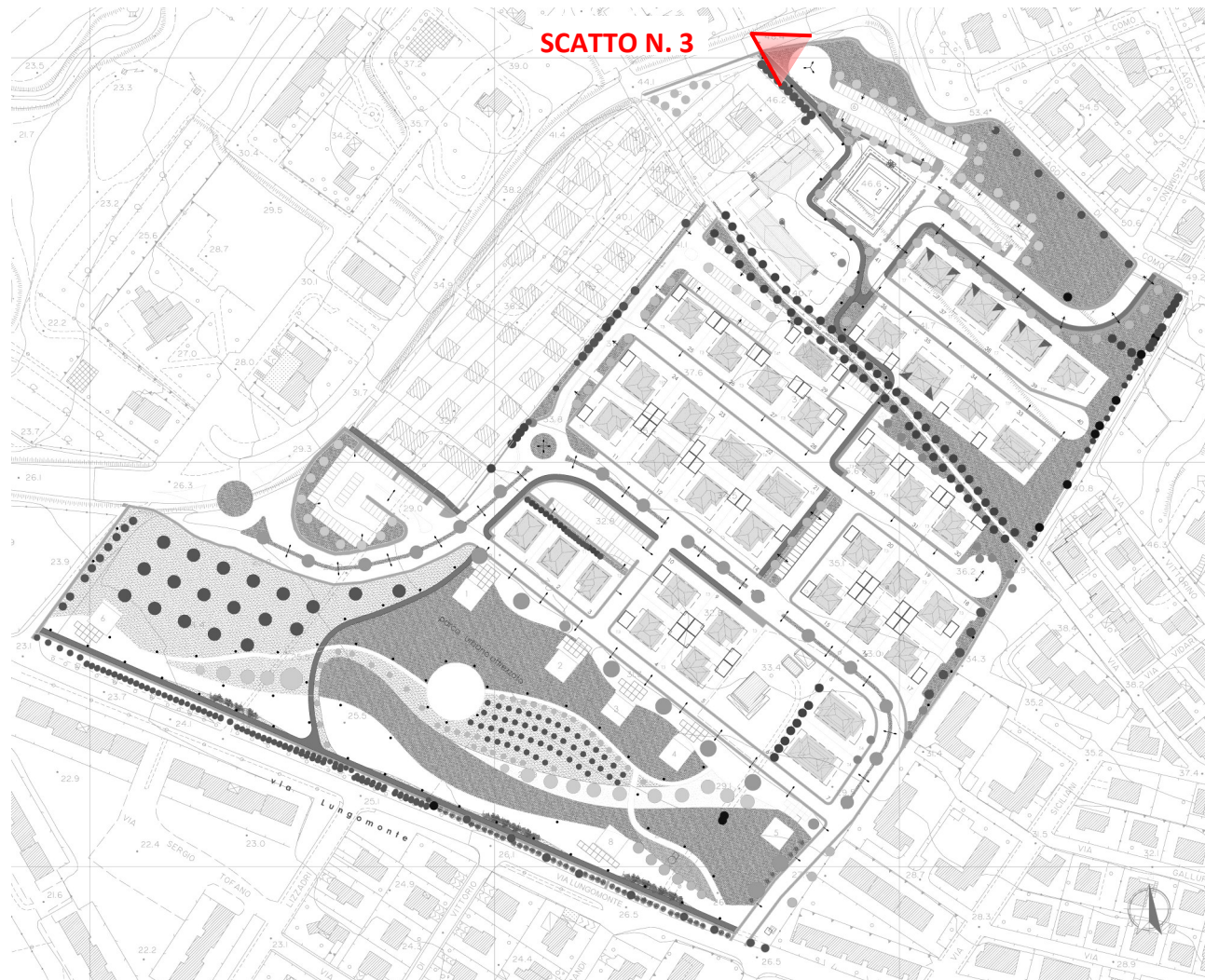
PLANIMETRIA CON PUNTI DI SCATTO



STATO DI FATTO



STATO DI PROGETTO



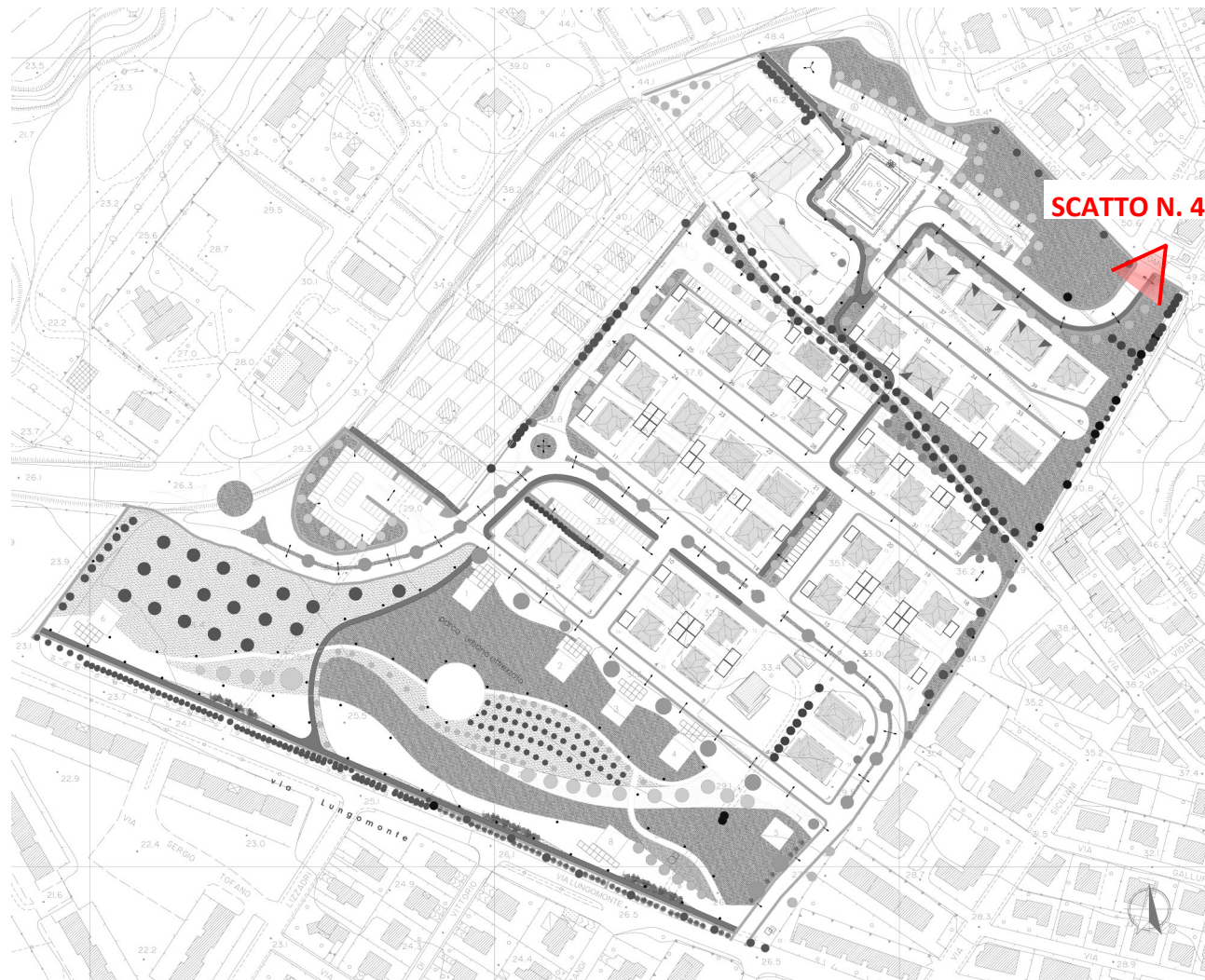
PLANIMETRIA CON PUNTI DI SCATTO



STATO DI FATTO



STATO DI PROGETTO



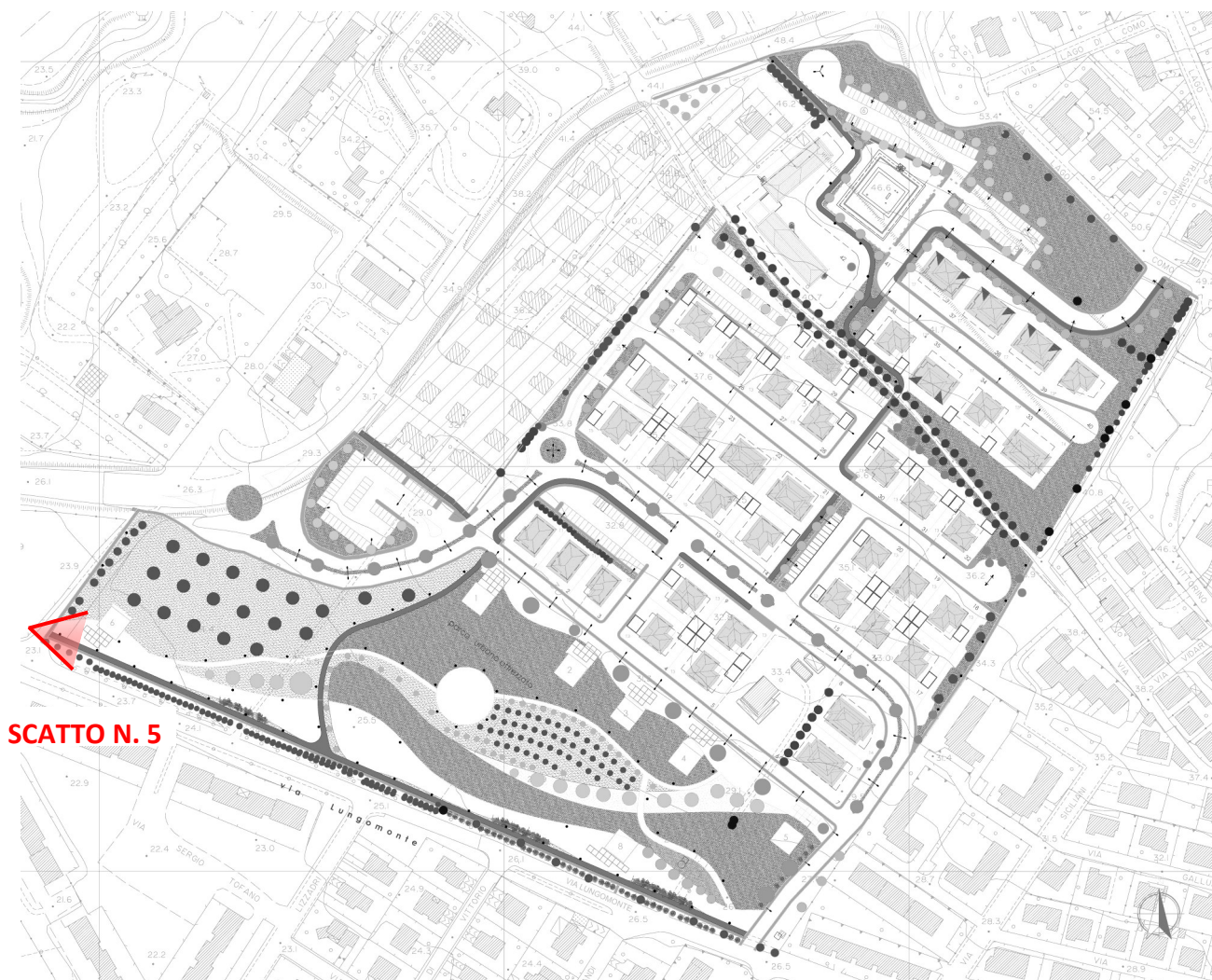
PLANIMETRIA CON PUNTI DI SCATTO



STATO DI FATTO



STATO DI PROGETTO



SCATTO N. 5

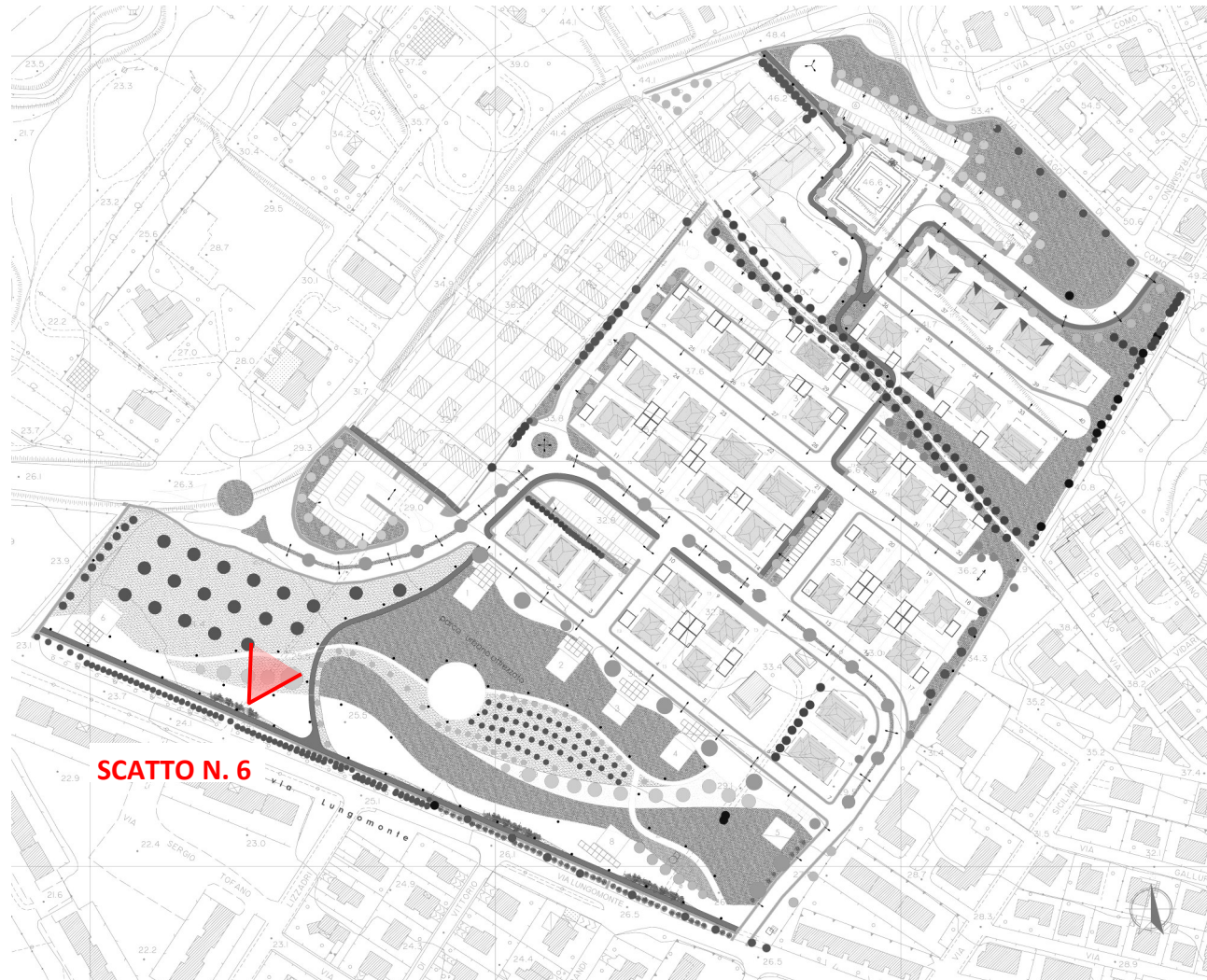
PLANIMETRIA CON PUNTI DI SCATTO

STATO DI FATTO



STATO DI PROGETTO





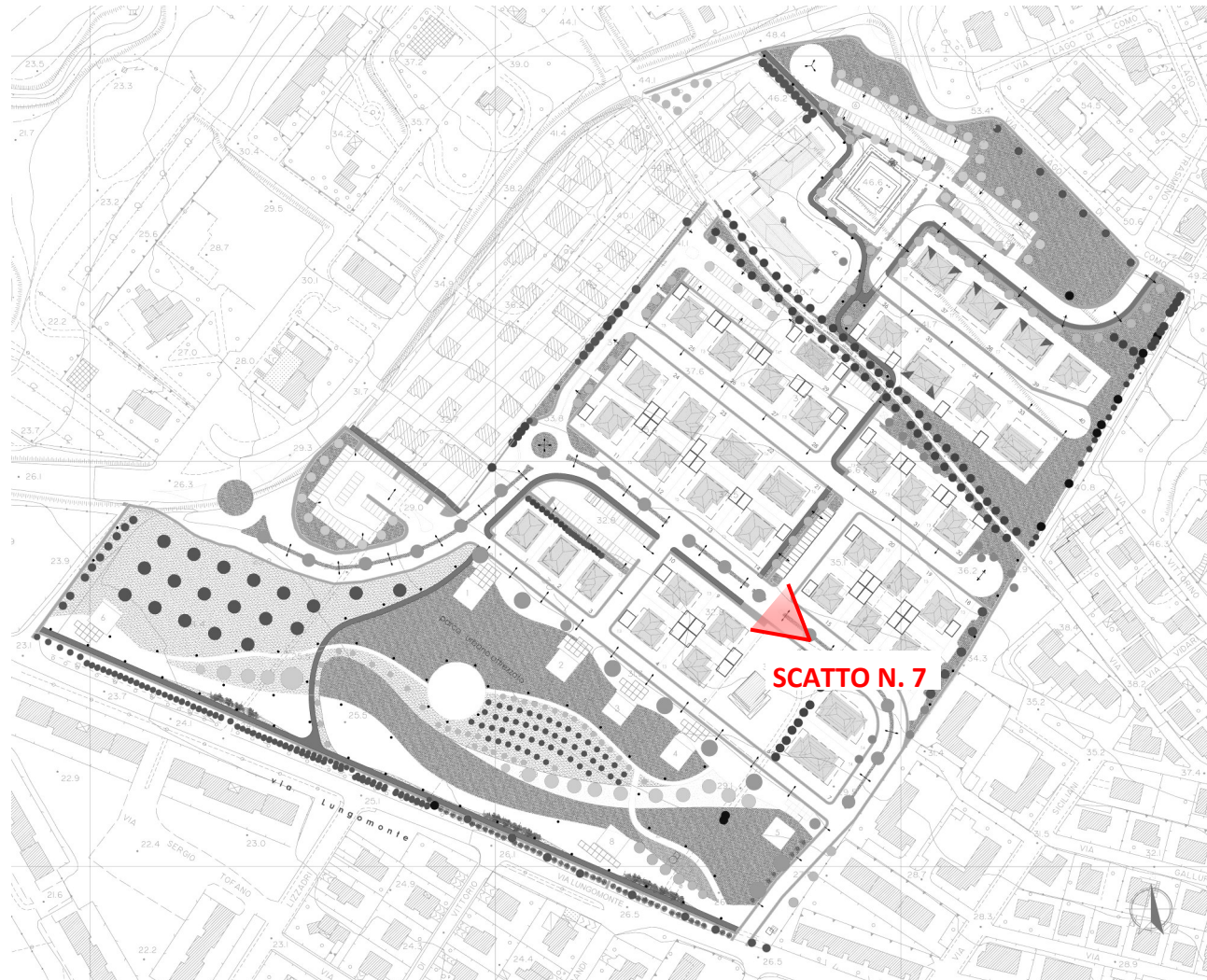
PLANIMETRIA CON PUNTI DI SCATTO



STATO DI FATTO



STATO DI PROGETTO



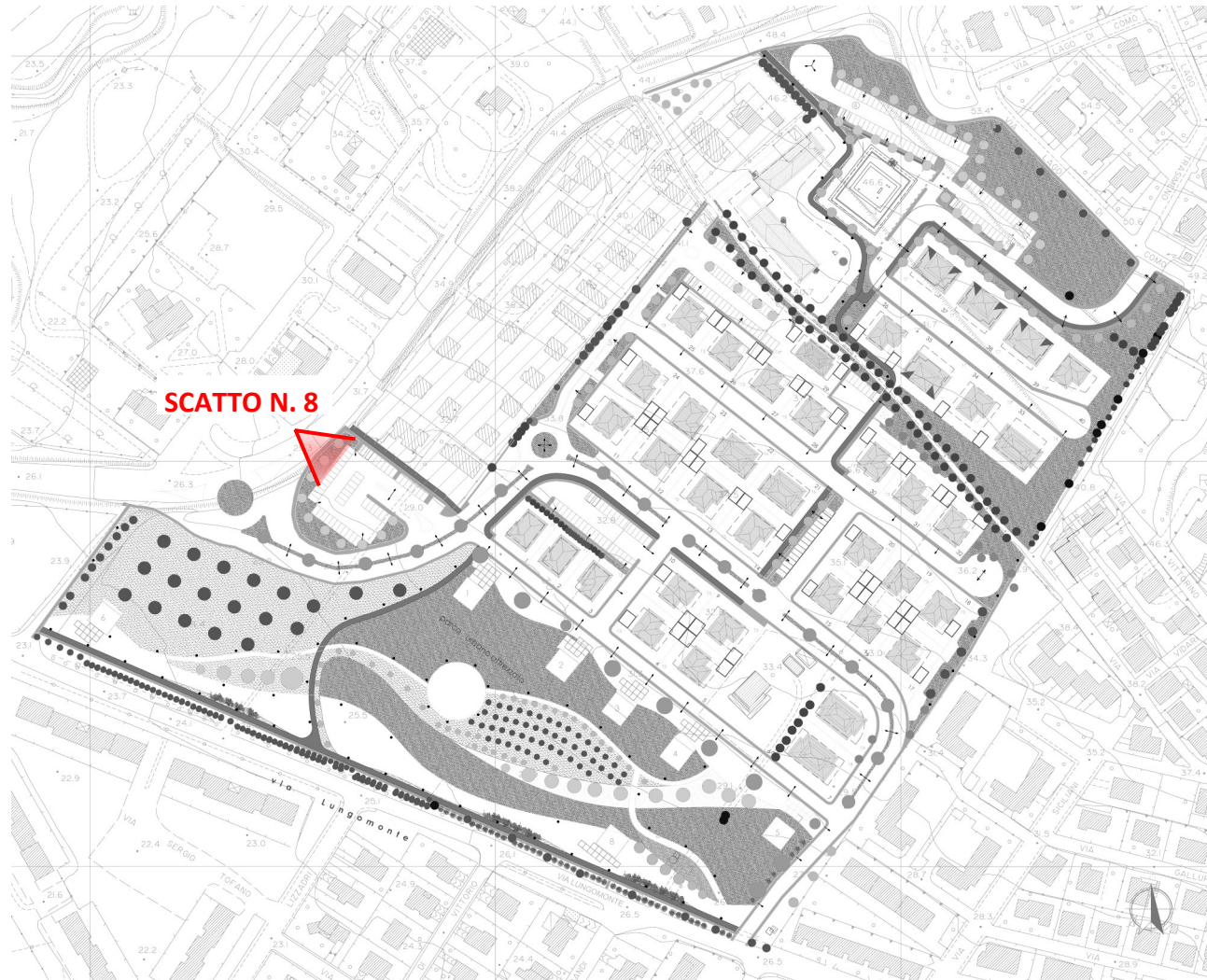
PLANIMETRIA CON PUNTI DI SCATTO



STATO DI FATTO



STATO DI PROGETTO



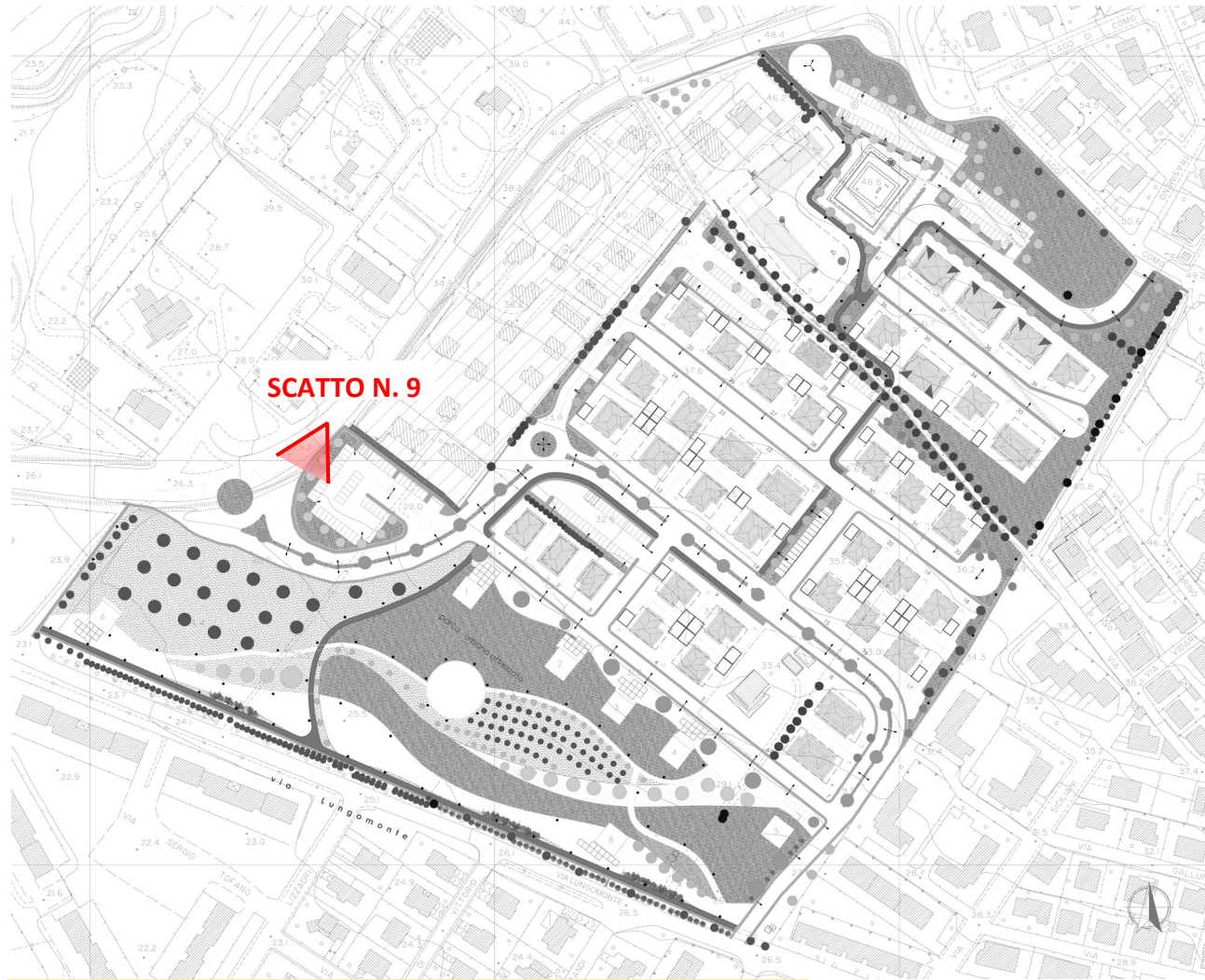
PLANIMETRIA CON PUNTI DI SCATTO



STATO DI FATTO



STATO DI PROGETTO



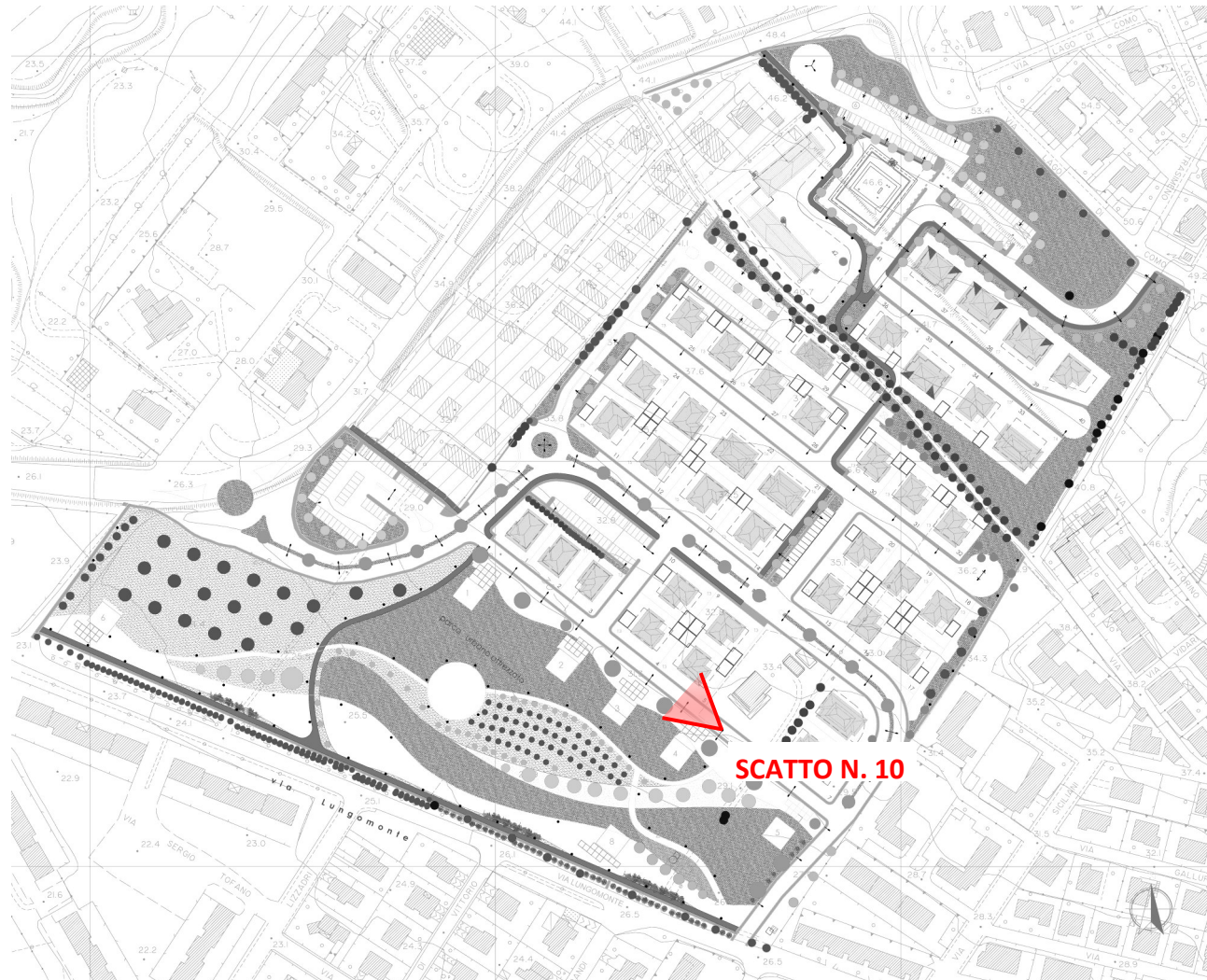
PLANIMETRIA CON PUNTI DI SCATTO



STATO DI FATTO



STATO DI PROGETTO



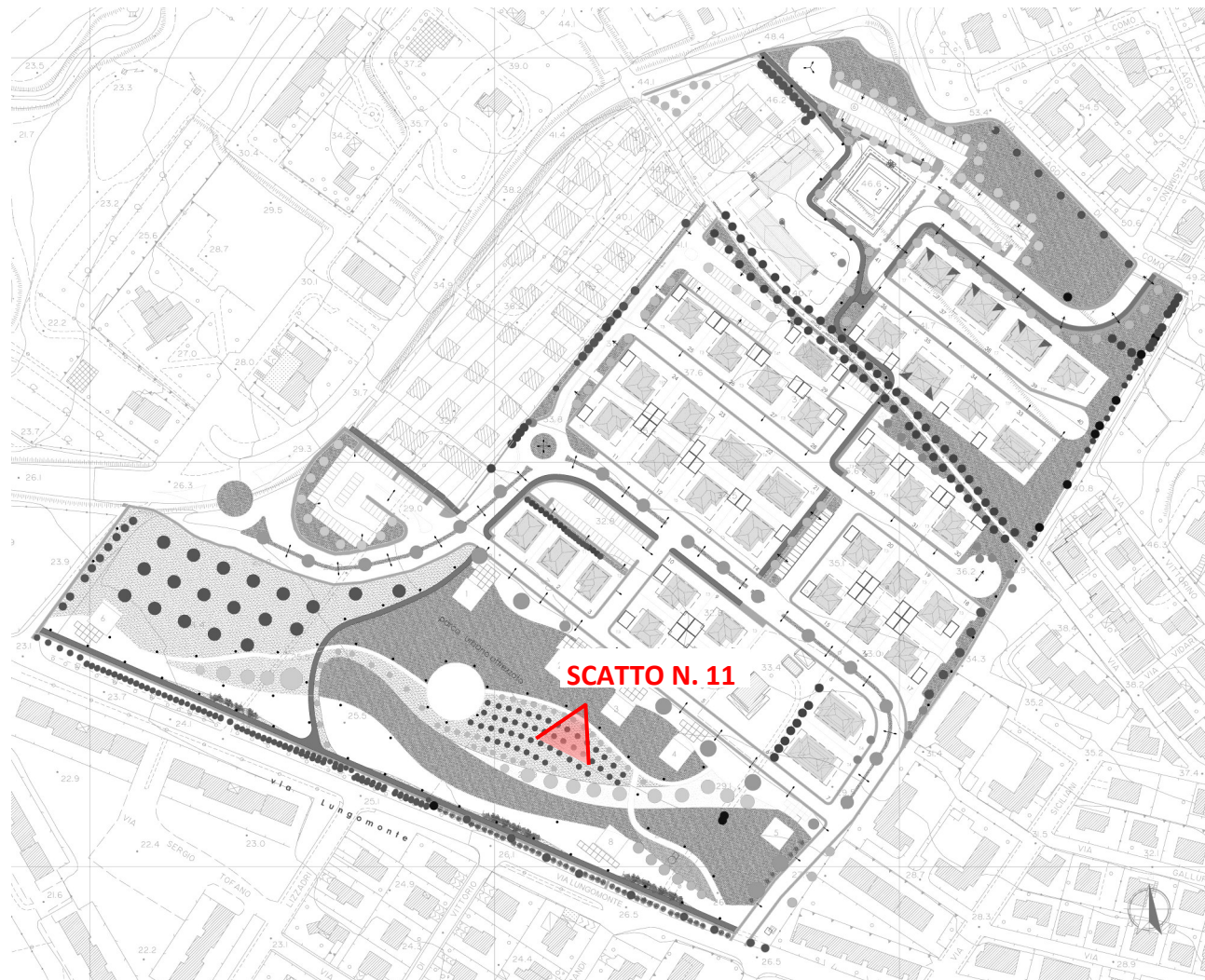
PLANIMETRIA CON PUNTI DI SCATTO



STATO DI FATTO



STATO DI PROGETTO



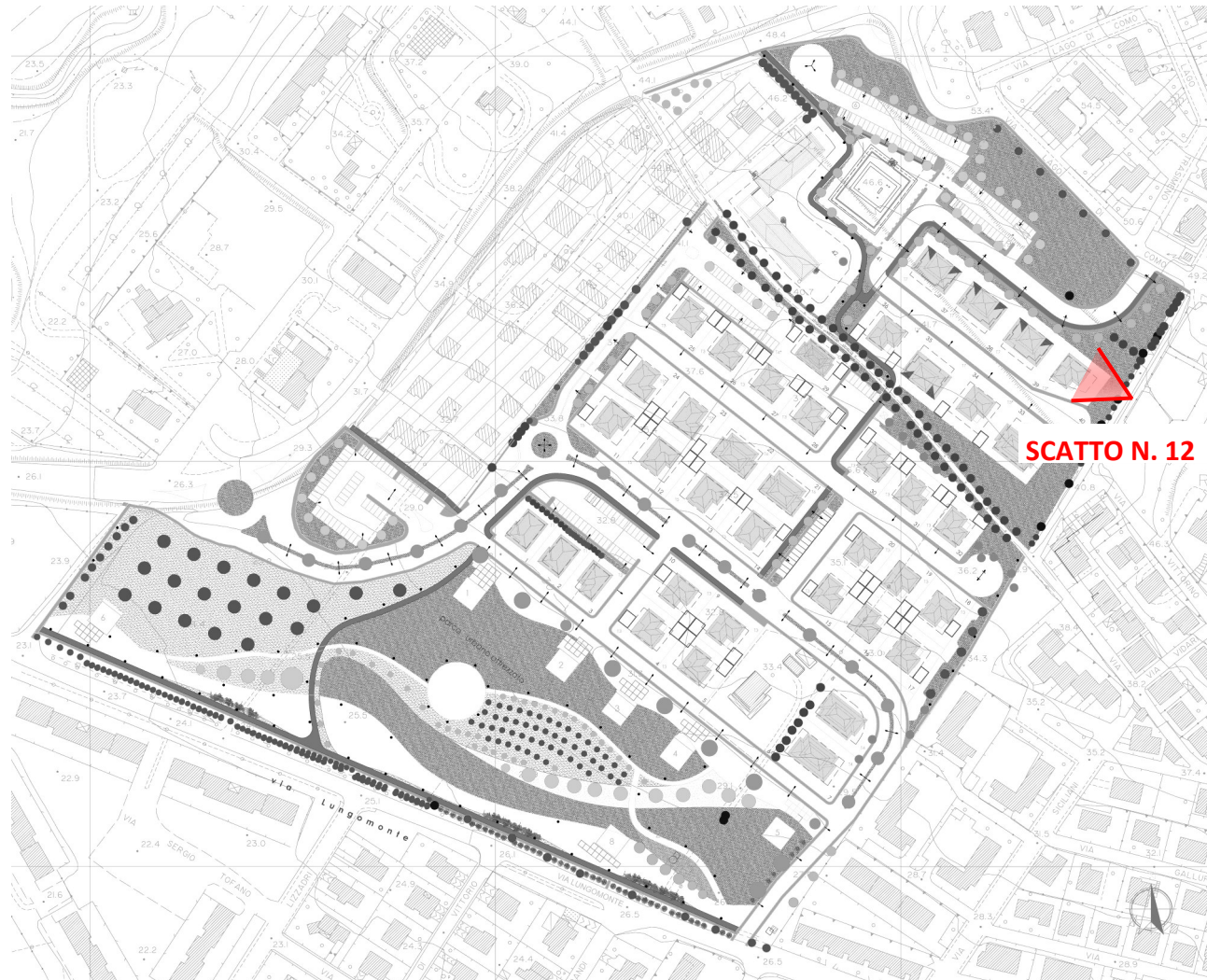
PLANIMETRIA CON PUNTI DI SCATTO



STATO DI FATTO



STATO DI PROGETTO



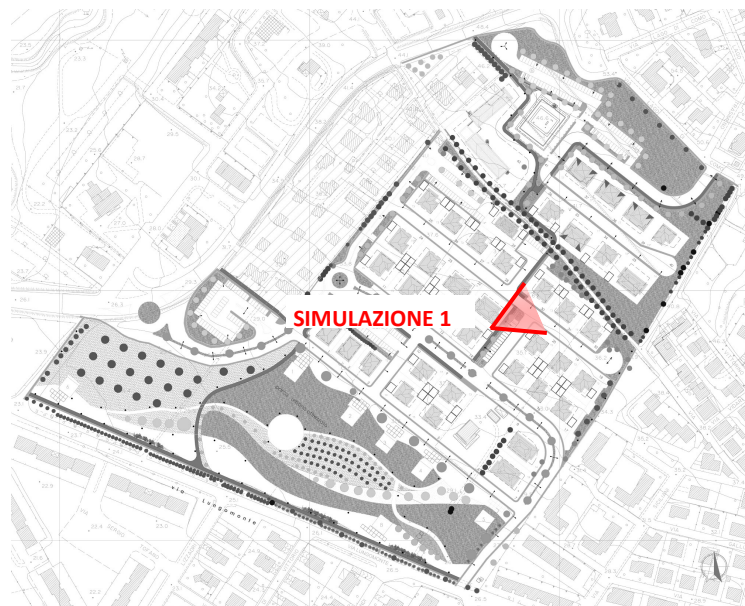
PLANIMETRIA CON PUNTI DI SCATTO



STATO DI FATTO



STATO DI PROGETTO

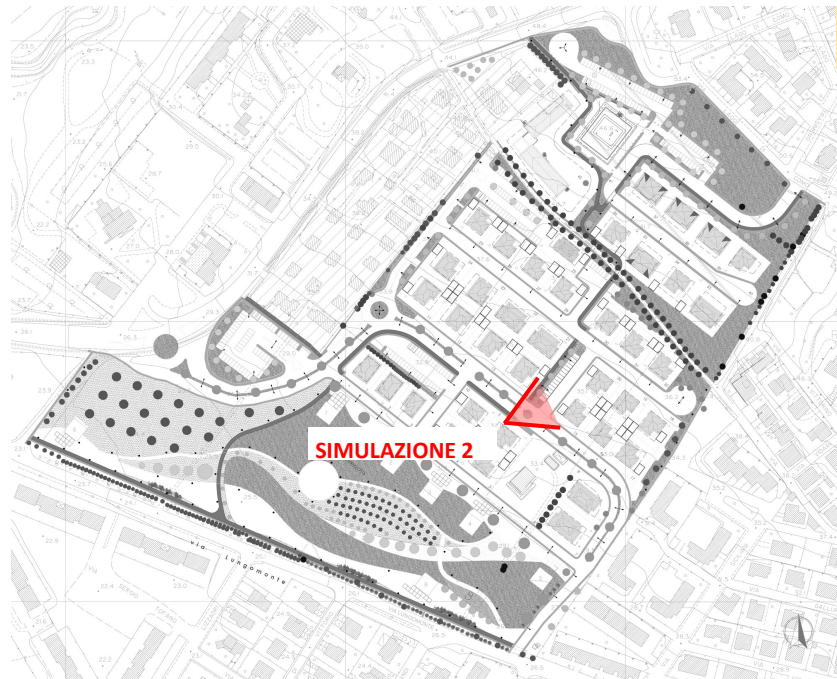


PLANIMETRIA GENERALE



SIMULAZIONE VIRTUALE

PLANIMETRIA GENERALE



SIMULAZIONE VIRTUALE

