

Progetto
piano di lottizzazione residenziale in applicazione alla scheda norma comparto 2-4u del p.o.c.

Ubicazione
rosignano m.mo, frazione di vada, viale della resistenza

Elaborato
estratti cartografici e documentazione fotografica

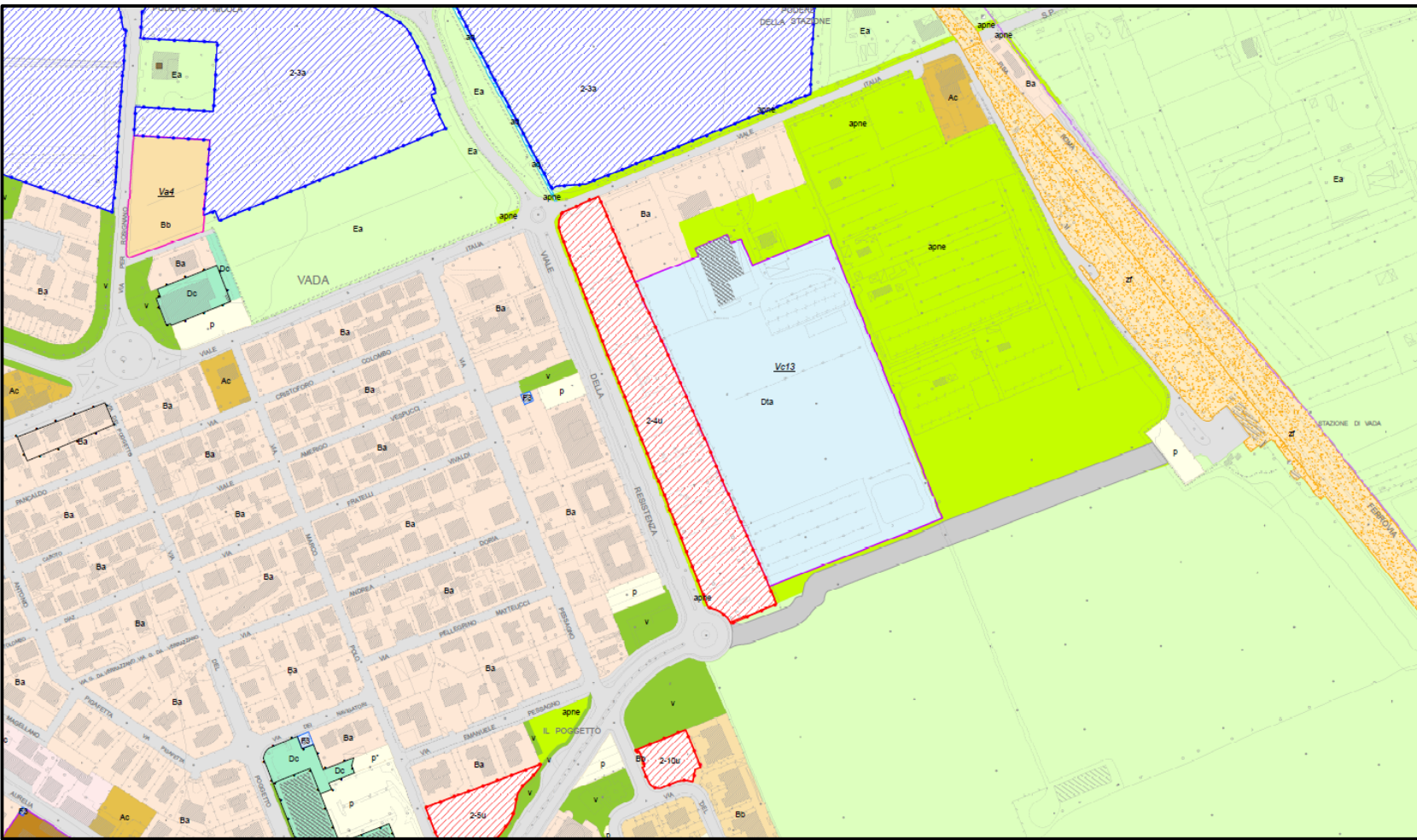
Committente
Sig.ri Pieroni, Saggini, Trecci, Grandi, Gremigni, Orlandini, Falossi, Creatini, Turchi, Righi, Caporali, Forli, Caponi, Falaschi, Volpi

Scala
scala 1:1500

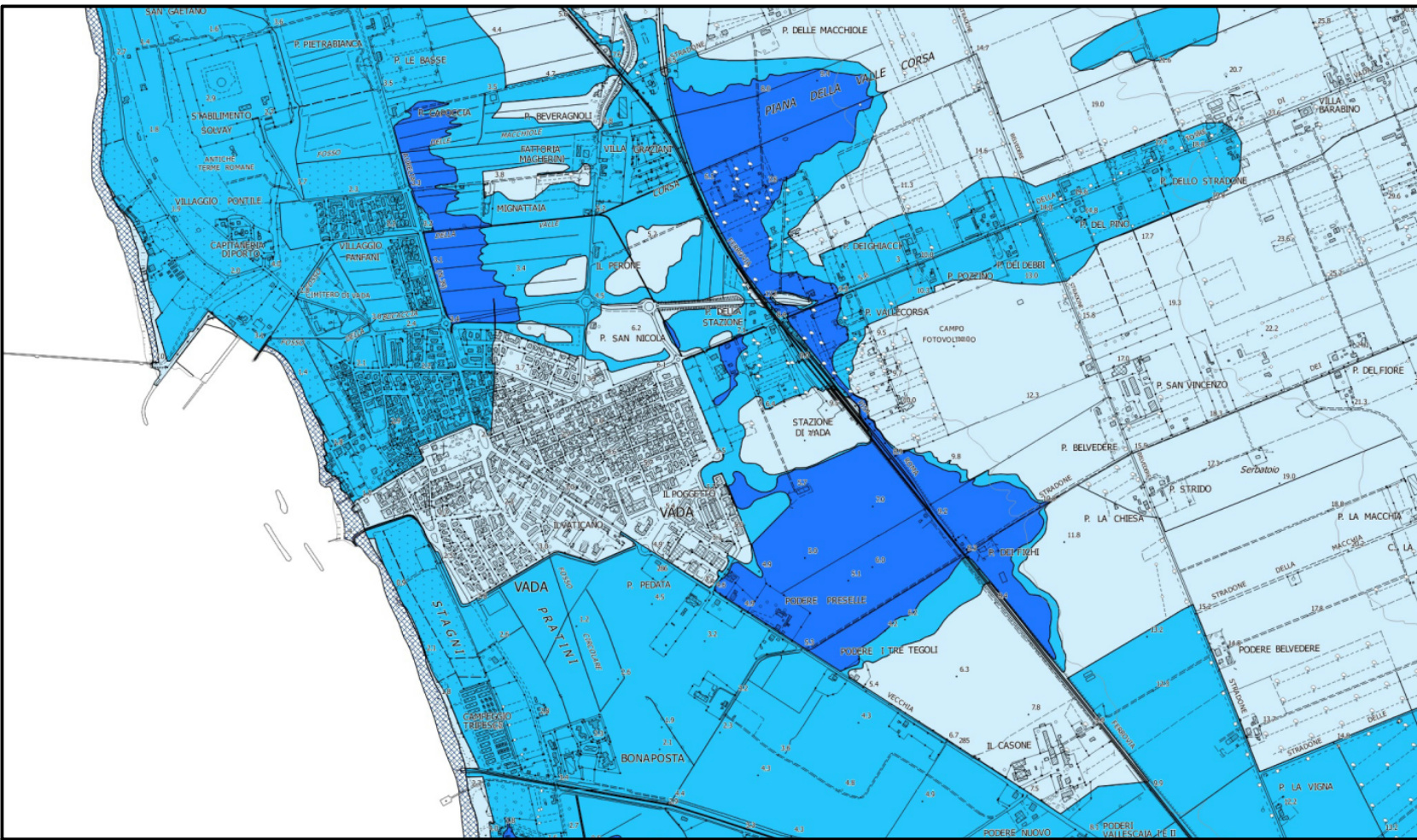
Tavola



ESTRATTO DELLA MAPPA CATASTALE



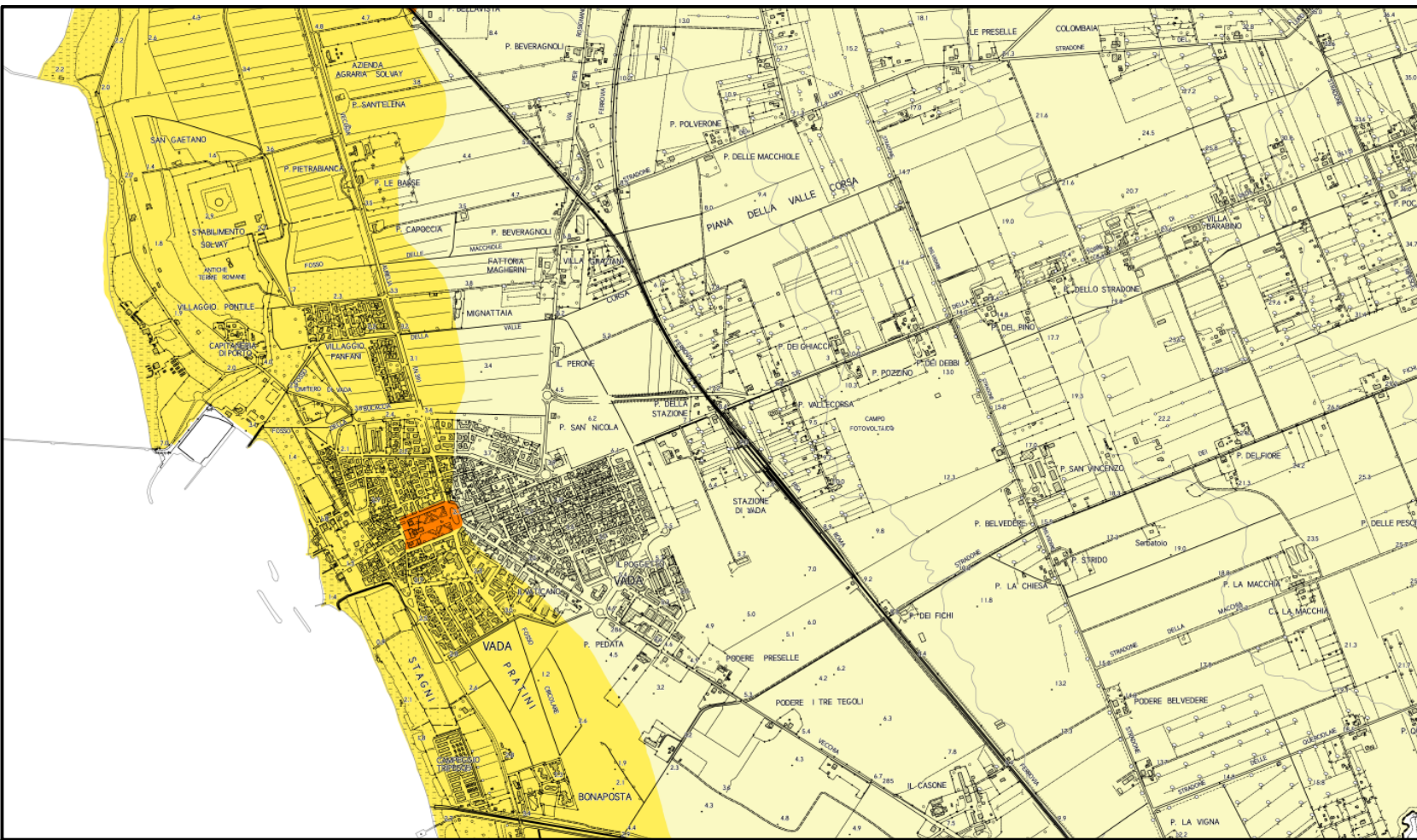
ESTRATTO DEL PIANO OPERATIVO COMUNALE



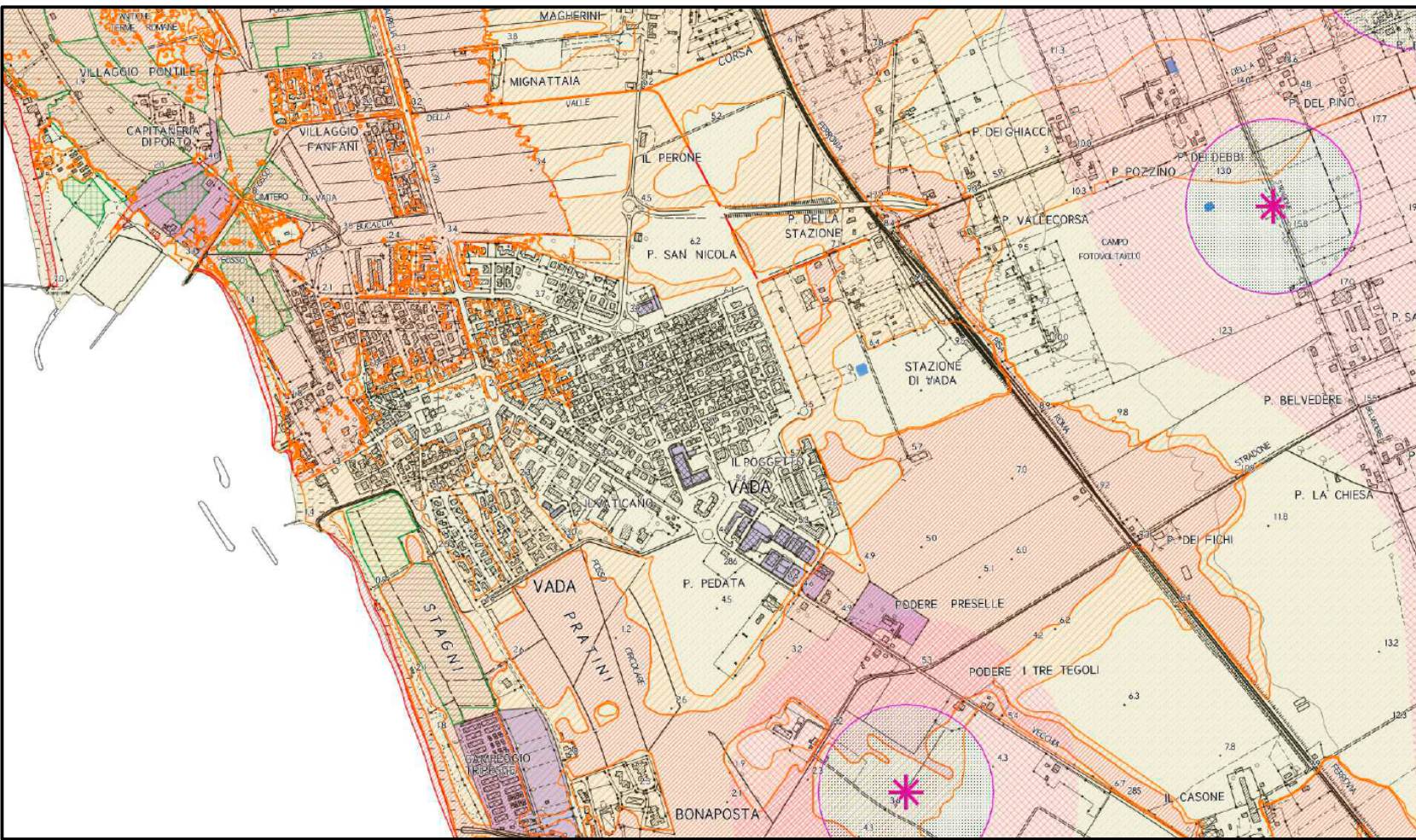
ESTRATTO DAL PIANO DELLA PERICOLOSITA' IDRAULICA



ESTRATTO DI GOOGLE



ESTRATTO DAL PIANO DELLA PERICOLOSITA' GEOLGICA



ESTRATTO DAL PIANO DEGLI ELEMENTI DI CRITICITA'

studio tecnico
geometra mirco forli

piazza G. Garibaldi 95 - 57016. Livorno
cell 348 7077137
uff 0586 786110
fax 0586 990175
e-mail mircoforli@gmail.com
p.iva 01018380491
codice fiscale FRL MRC 67A26 C415R

comune
rosignano m.mo, frazione di vada, viale della resistenza

progetto
piano di lottizzazione residenziale in applicazione alla scheda norma comparto 2-4u del p.o.c.

proprieta'
Sig.ri Pieroni, Saggini, Trecci, Grandi, Gremigni, Orlandini, Falossi, Creatini, Turchi, Righi, Caporali, Forli, Caponi, Falaschi, Volpi

tavola
uno
estratti cartografici e documentazione fotografica