

piano di lottizzazione residenziale in applicazione alla scheda norma
comparto 2-4u del p.o.c.

rosignano m.mo, frazione di vada, viale della resistenza

planimetria generale passi carrabili

Sig.ri Pieroni, Saggini, Trecci, Grandi, Gremigni, Orlandini, Falossi,
Creatini, Turchi, Righi, Caporali, Forlì, Caponi, Falaschi, Volpi


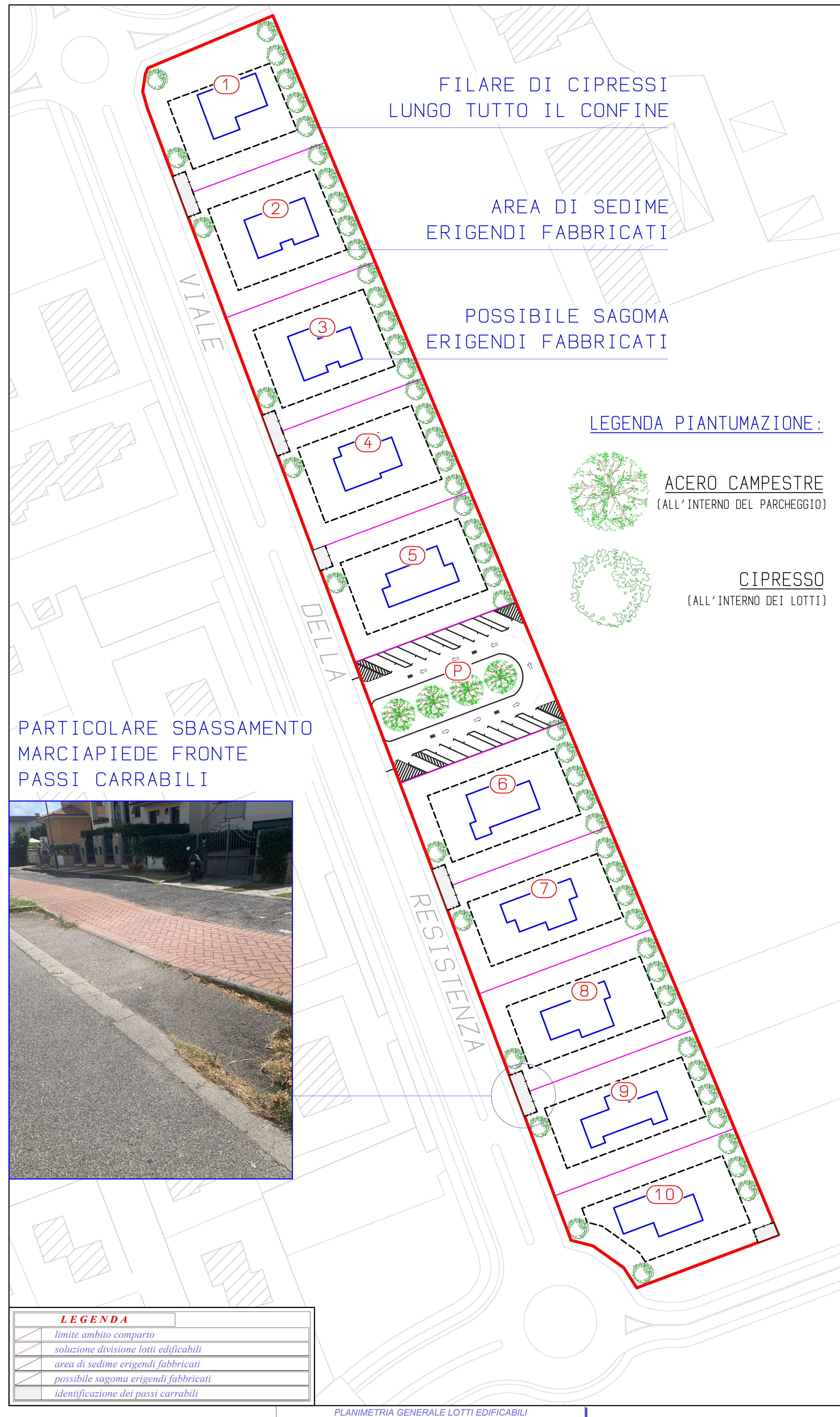
scala 1:500

7

Dott. Arch. Righi Luigi
P.zza Garibaldi, 30 - Vada
57016 - Rosignano Marittimo (LI)
Cell. 335.1678035
Tel. e Fax 0586 788283

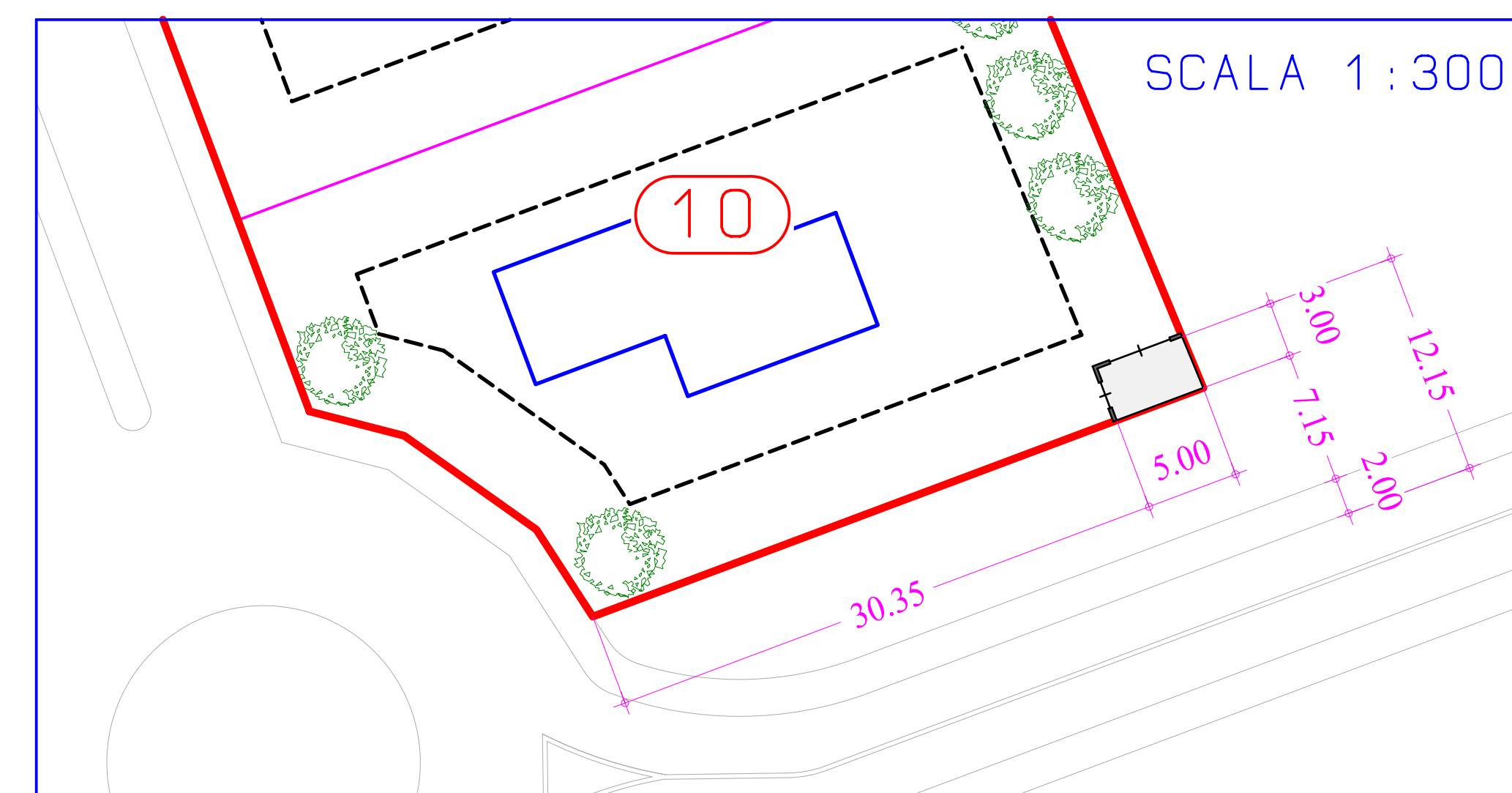
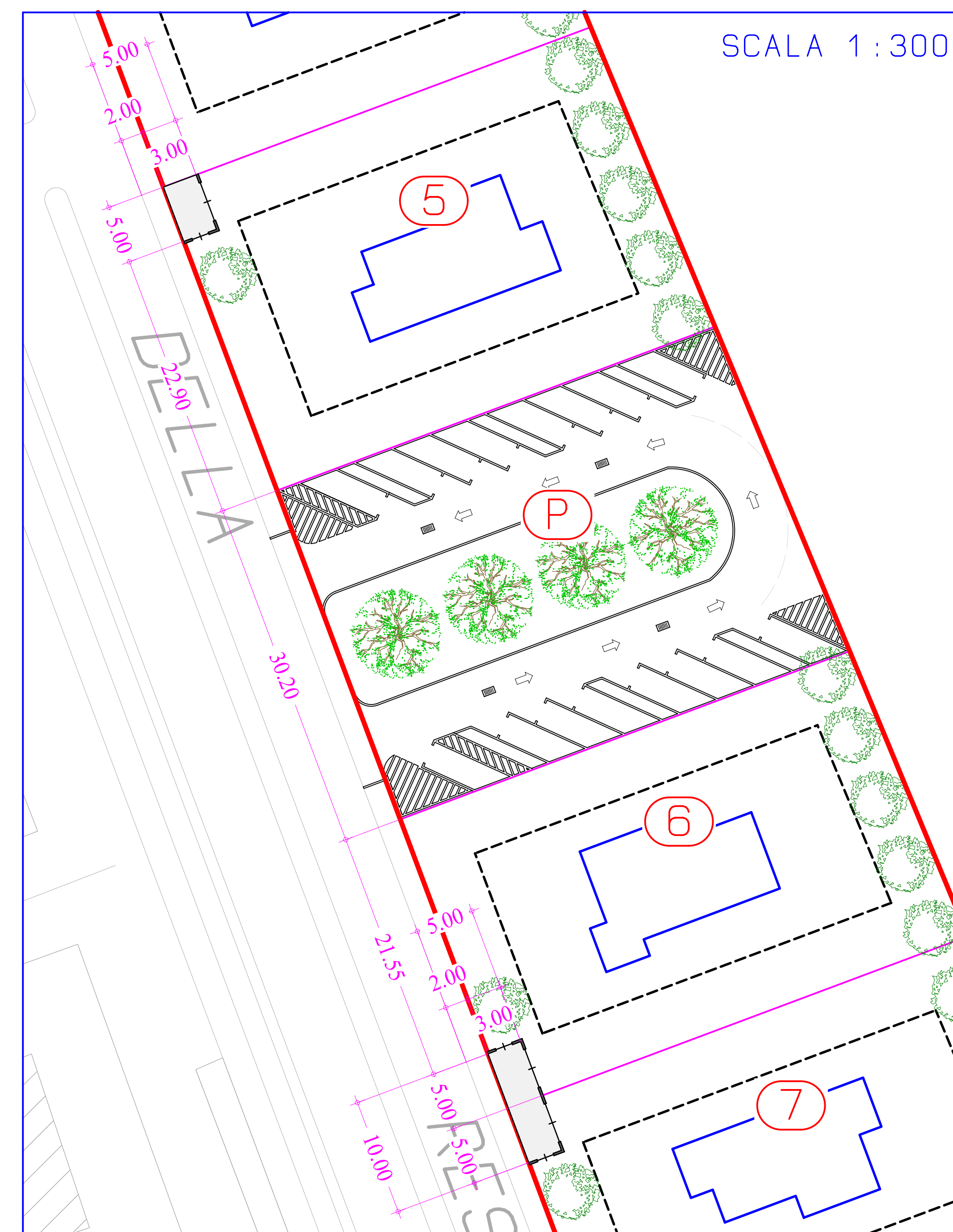
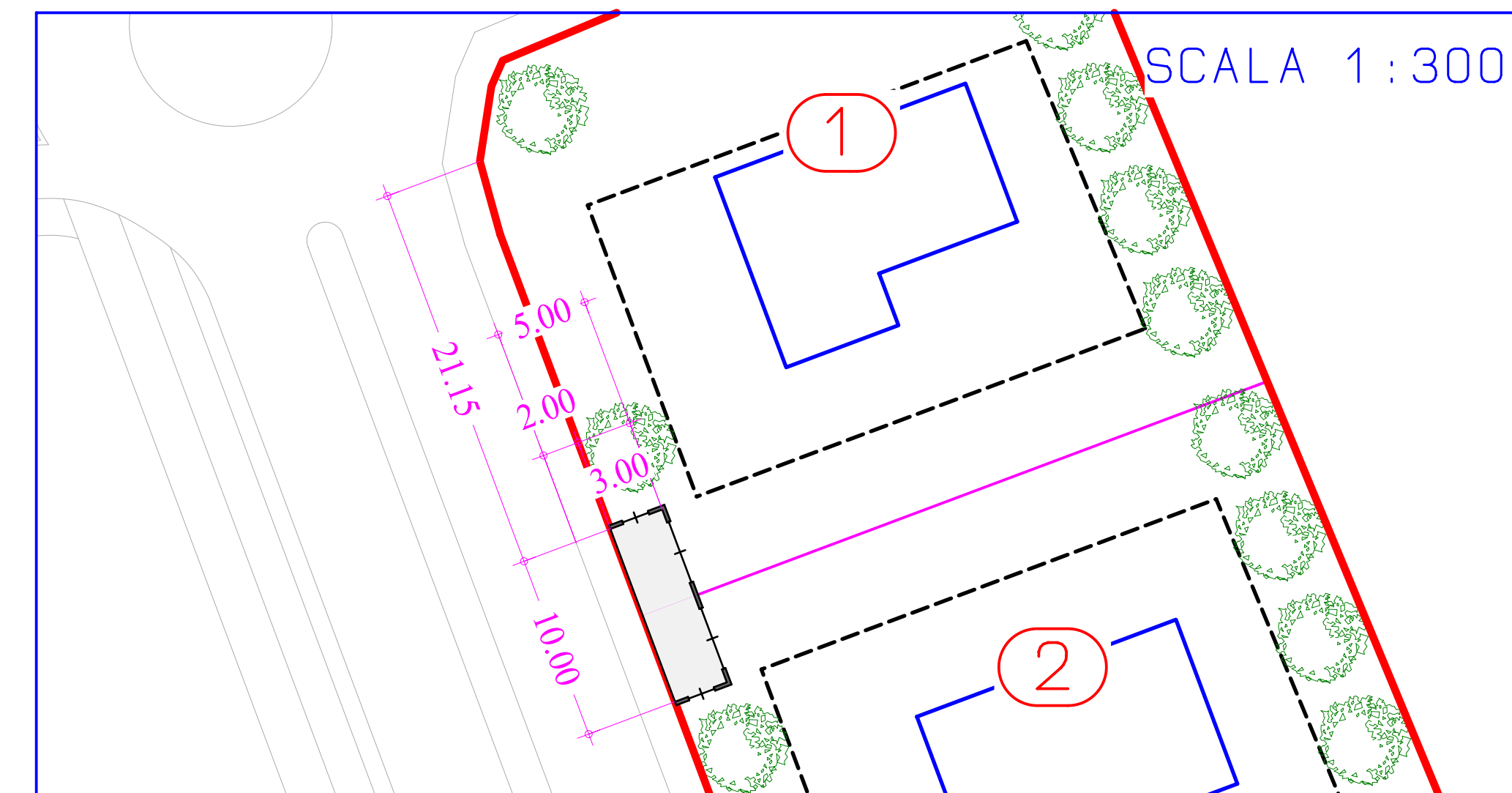
Dott. Arch. Caponi Francesca
P.zza Garibaldi, 30 - Vada
57016 - Rosignano Marittimo (LI)
Cell. 338.8142301
Tel. e Fax. 0586.788283

COMUNE DI ROSIGNANO MARITTIMO



LEGENDA	
	limite ambito comparto
	soluzione divisione lotti edificabili
	area di sedime erigendi fabbricati
	possibile sagoma erigendi fabbricati
	identificazione dei passi carrabili

PLANIMETRIA GENERALE LOTTI EDIFICABILI



studio tecnico
geometra mirco forli

piazza G. Garibaldi 95 - 57016, Livorno

cell 348 7077137
uff 0586 786110
fax 0586 990175
e-mail mircoforli@gmail.com

p.iva 01018380491
codice fiscale FRL MRC 67A26 C415R

comune rosignano m.mo, frazione di vada, viale della resistenza

progetto piano di lottizzazione residenziale in applicazione alla scheda norma comparto 2-4u del p.o.c.

proprietà Sig.ri Pieroni, Saggini, Trecci, Grandi, Gremigni, Orlandini, Falossi, Creatini, Turchi, Righi, Caporali, Forli, Caponi, Falaschi, Volpi

tavola sette
planimetria generale passi carrabili