
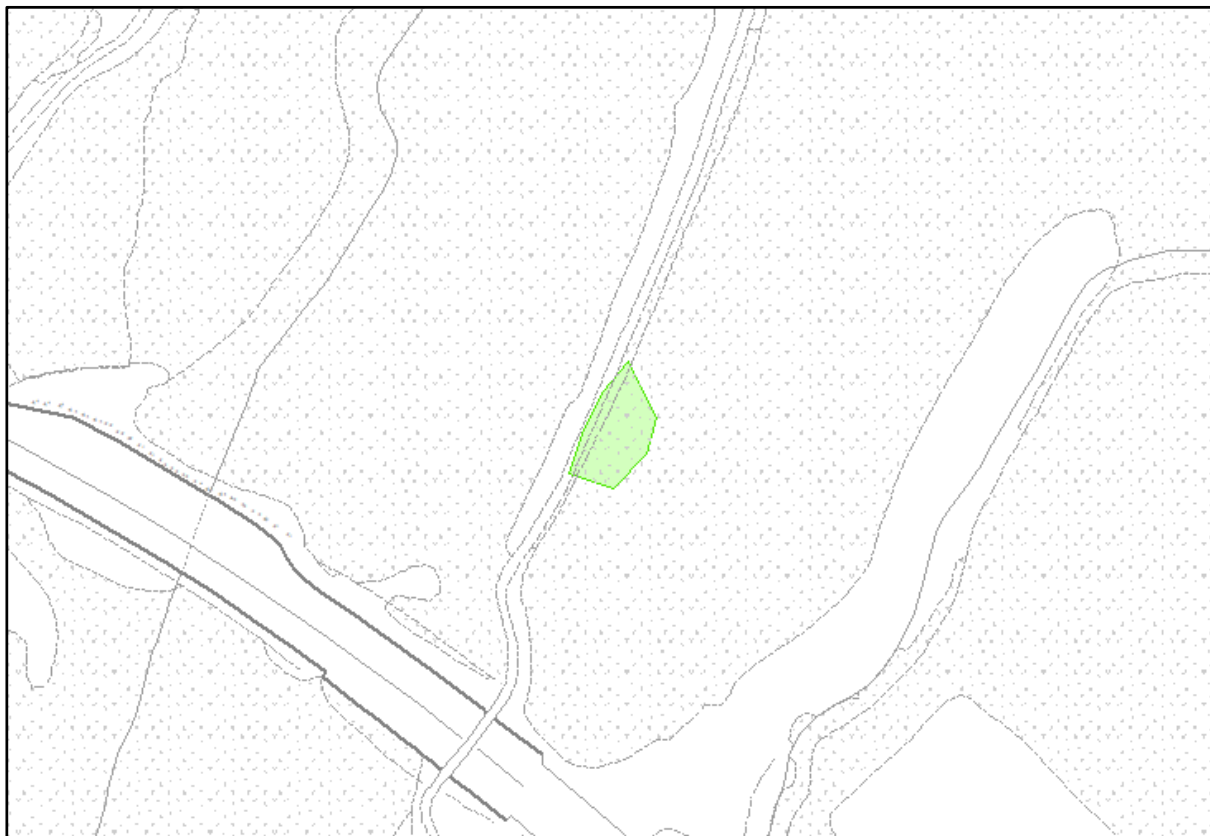


CATASTO DEI BOSCHI E DEI PASCOLI PERCORSI DAL FUOCO

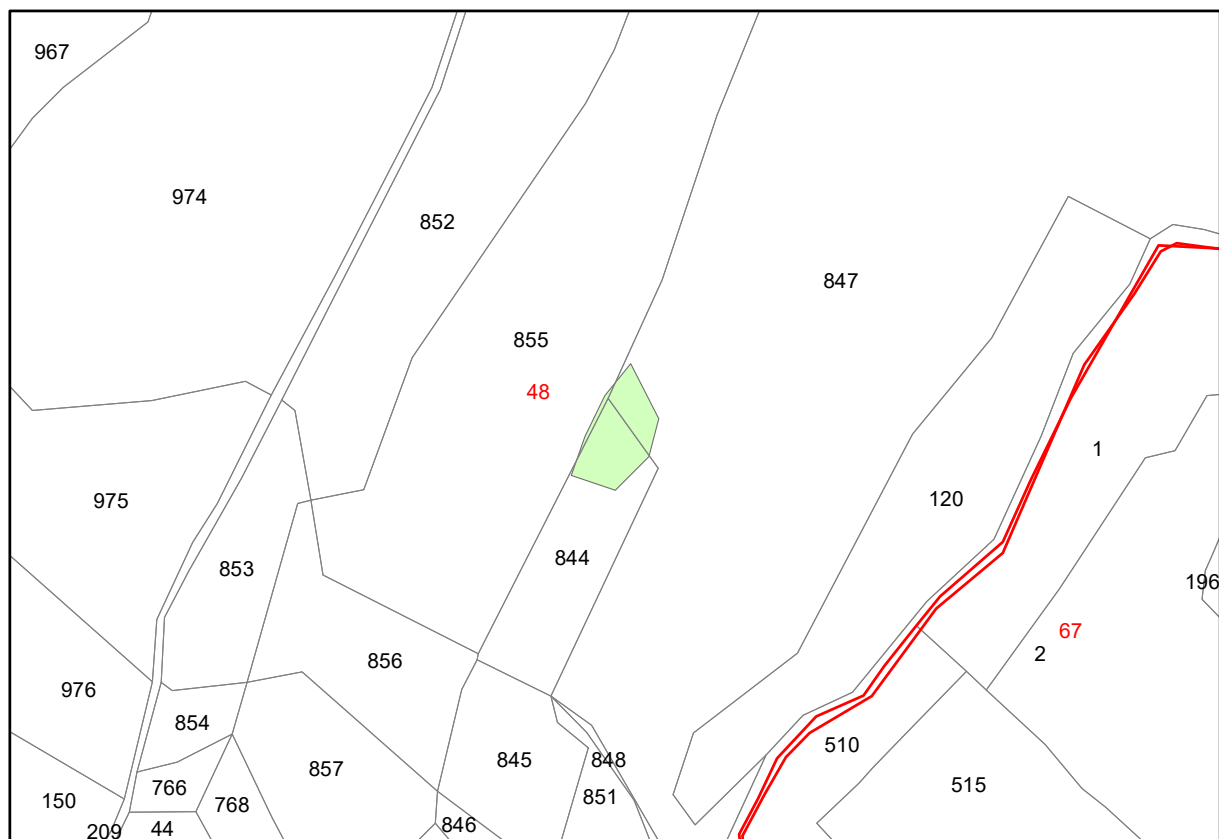
Tav. 5 - Comune di Rosignano M.mo
incendio n° 049017_12
data incendio 15/08/2022

Superfici aree incendiate

 Superficie boschiva percorsa dal fuoco



scala 1:2.000



Foglio 48, particelle 844-847