

**CATASTO DEI BOSCHI E DEI PASCOLI,  
SITUATI ENTRO 50 MT DAI BOSCHI,  
PERCORSI DAL FUOCO**

(Art. 75 bis, L. R. n. 39/2000)

**Elenco provvisorio degli incendi boschivi censiti  
nel territorio del Comune di Rosignano M.mo  
da avviare alla procedura di pubblicazione**

**RELAZIONE**

## **Premessa.**

La Regione Toscana, nel riconoscere il patrimonio boschivo come bene di fondamentale importanza sia ambientale che produttivo provvede, secondo quanto disposto dalla L. 21.11.2000 n. 353 “Legge quadro in materia di incendi boschivi” e dalla L.R. 21.3.2000 n. 39 “legge forestale della Toscana”, alla formazione del piano pluriennale di previsione, prevenzione e lotta attiva degli incendi boschivi definito come Piano Regionale AIB.

Il piano regionale, finalizzato alla conservazione dell'intero territorio boschivo, programma l'insieme delle attività di previsione e prevenzione degli incendi che consistono principalmente nell'individuazione delle aree e dei periodi ad alto indice di pericolosità, nell'attuazione degli interventi utili al fine della protezione e del contenimento dei danni conseguenti e nella redazione della cartografia necessaria per l'individuazione delle aree percorse dal fuoco.

Nell'ambito della pianificazione AIB, tutti gli Enti locali competenti sono tenuti a svolgere attività di previsione, prevenzione e lotta attiva contro gli incendi boschivi.

In particolare i Comuni, come indicato dall'art. 75 bis, della LR n. 39/2000 e successive modifiche e integrazioni, hanno il compito di censire annualmente con apposito catasto aggiornato, i boschi percorsi dal fuoco e, nella fascia entro cinquanta metri da tali boschi, i soli pascoli percorsi dal fuoco, fornendo le indicazioni necessarie sulle scadenze delle prescrizioni relative ai divieti di cui all'art. 76, commi 4,5 e 7 della L.R. n. 39/2000.

Secondo quanto disposto dal richiamato articolo, nella presente relazione, si descrive l'attività svolta relativamente all'anno 2024.

Si fa presente che, con il precedente Decreto Dirigenziale n. 1888 del 10-07-2024, il Comune di Rosignano, completata la procedura di elaborazione e pubblicazione, ha approvato l'elenco definitivo del Catasto dei boschi e dei pascoli, situati entro 50 metri dai boschi, percorsi dal fuoco aggiornandolo al 31/12/2023.

**Procedimento per la redazione di cartografie che individuano i boschi e i pascoli, situati entro 50 metri dai boschi, percorsi dal fuoco nel Comune di Rosignano Marittimo per l'anno 2024.**

## **Fonte dei dati.**

A seguito della dismissione del portale SIM – Sistema Informativo della Montagna, avvenuta nel mese di febbraio 2025, l'accesso alla documentazione relativa alle aree percorse dal fuoco, è possibile tramite il portale SIAN (Sistema Informativo Agricolo Nazionale) che, nella sezione “Piattaforme – Aree foreste”, ha integrato i servizi relativi alla consultazione delle aree percorse dal fuoco precedentemente erogati dal portale SIM.

I servizi di SIAN sono raggiungibile al link <https://www.sian.it/portale>, dopo aver eseguito l'accesso con credenziali.

Da questo link è stata scaricata la documentazione di n. 2 incendi boschivi verificatesi nel corso dell'anno 2024 nel Comune di Rosignano M.mo, il primo avvenuto in loc. Pel di lupo il 25/07/2024 e il secondo in via di Bucafonda il 21/08/2024.

Con il termine "documentazione scaricata", si intendono i riferimenti delle particelle catastali interamente o in parte percorse dal fuoco, e il dato geografico georeferenziato delle aree in formato shapefile.

### **Metodologia di lavoro.**

Gli shapefile poligonali rappresentanti le superfici di bosco percorse dal fuoco nel Comune di Rosignano M.mo nel corso dell'anno 2024, sono stati sovrapposti in ambiente opensource di QGIS, sia alla base cartografica che alla base catastale per poter redigere le tavole in formato A4 denominate:

- *tav1\_pel\_di\_lupo\_anno2025\_incendi2024.pdf*
- *tav2\_bucafonda\_anno2025\_incendi2024.pdf*

allegate alla presente relazione.

Per l' inquadramento cartografico è stato utilizzato il servizio WMS della Regione Toscana per la consultazione dei dati relativi al Data BaseTopografico Multiscala, mentre per l'estratto catastale è stato utilizzato il servizio WMS fornito dalla Regione Toscana per la consultazione dei dati del Catasto Terreni.

Dalla sovrapposizione dell'incendio avvenuto in via di Bucafonda il 21/08/2024 con l'informazione catastale, è emerso che nella lista delle particelle catastali del foglio n. 10 scaricata da SIM, per errore sono state inserite anche la n. 125 e la n. 371 che al contrario, non sono state interessate dall'incendio boschivo.

È stata pertanto riportata la correzione catastale, sia nella tabella che segue (Tab. 1), che nella tavola *tav2\_bucafonda\_anno2025\_incendi2024.pdf*.

### **Catasto dei boschi e dei pascoli situati entro 50 metri dai boschi percorsi dal fuoco: elenco delle particelle e delle superfici.**

La tabella che segue (Tab. 1), che riepiloga in modo provvisorio l'elenco dei boschi percorsi dal fuoco e dei pascoli situati entro 50 metri, avvenuti negli anni dal 2000 al 2024, unitamente alla cartografia redatta, sarà avviata a procedura di pubblicazione per 30 giorni durante i quali chiunque potrà presentare osservazioni.

Successivamente, valutate le eventuali osservazioni, l'Amministrazione Comunale di Rosignano M.mo provvederà all'approvazione della Tabella 1, che costituirà l'aggiornamento del Catasto dei boschi e dei pascoli, situati entro 50 metri dai boschi, percorsi dal fuoco.

La succitata tabella, riporta per ogni singola area incendiata le seguenti informazioni: Codice catasto incendio, data e località dell'incendio, estremi catastali riportati nelle schede redatte dal CFS (Corpo Forestale dello Stato), eventuali correzioni e/o aggiornamenti degli estremi catastali, superfici in ettari di bosco percorso dal fuoco e di pascolo nei 50 m dai boschi percorsi dal fuoco, scadenza divieti quinquennali, decennali, quindicinali, ventennali.

Gli incendi oggetto del presente aggiornamento, sono individuati con il codice 049017\_14 e 049017\_15.

Per quanto attiene i divieti quinquennali, LR 39/00 art. 76 c. 4 b) e 7, decennali, LR 39/00 art. 76 c. 4 a) e 5 b), quindicennali, LR 39/00 art. 76 c. 5 a) e 6, e ventennali, LR 39/00 art. 76 c. 5 b) degli eventi relativi agli anni precedenti al 2023, nella tabella Tab.1 è stata data evidenza dei vincoli che sono giunti a scadenza rispetto a quelli presenti nell'elenco allegato al richiamato Decreto Dirigenziale n. 1888 del 10-07-2024.

TAB. 1 CATASTO DEI BOSCHI E DEI PASCOLI SITUATI ENTRO 50 MT DAI BOSCHI PERCORSI DAL FUOCO - ELENCO DELLE PARTICELLE E DELLE SUPERFICI												
CODICE CATASTO INCEDIO	Data inizio incendio (a)	Località (b)	Foglio	Particelle interessate dai divieti	Particelle o porzioni di particelle interessate dai divieti aggiornamento catastale (****)	Sup. di bosco percorso da incendio (ha)	Sup. di pascolo nei 50 m dai boschi percorsi dal fuoco (ha)	Totale superfici (ettari)	Scadenza divieti quinquennali LR 39/00 art. 76 c. 4 b) e 7	Scadenza divieti decennali LR 39/00 art. 76 c. 4 a) e 5 b)	Scadenza divieti quindicennali LR 39/00 art. 76 c. 5 a) e 6	Scadenza divieti ventennali LR 39/00 art. 76 c. 5 b)
001 (**)	07/2000	Rosignano Marittimo - loc. Saracino	84-78	F84: 85-86-87-88-243 F78: 113-114				0,1899	07/2005	07/2010	07/2015	07/2020
002 (**)	09/2000	loc. Il Tesorino	115	31-32				0,3426	09/2005	09/2010	09/2015	09/2020
003 (**)	02/07/2001	loc. Pel di Lupo	67-68	F67: 196-4-179-210-7-11-180-14-8 F68: 71-72-472-473-474-475-476-477-478-498-496	F67: 196-4-179-210-7-11-798 ex p180-14-8 e F68: 71-72-472-473-474-475-476-477-478- 534 e 498 ex 496			9,1821	02/07/2006	02/07/2011	02/07/2016	02/07/2021
004 (**)	17/07/2001	loc. Il Vignone	71	51-52-54-55-56				1,1246	17/07/2006	17/07/2011	17/07/2016	17/07/2021
005 (**)	22/03/2003	loc. Poggio Monetti	56	75-73				0,2369	22/03/2008	22/03/2013	22/03/2018	22/03/2023
006 (**)	21/03/2003	loc. Poggio alle serre	55	1				0,0822	21/03/2008	21/03/2013	21/03/2018	21/03/2023
007 (**)	16/06/2003	loc. Poggiberna	72	34-56-67-58-59-37-60-38-61-62-42-35	142 ex34 -67-197 ex56 e ex58 e ex59 e ex35 -37-60-38-61-62-42			0,9183	16/06/2008	16/06/2013	16/06/2018	16/06/2023
008 (**)	21/06/2003	loc. Poggetti	78	42-39-38	42-216 ex39-38			0,8050	21/06/2008	21/06/2013	21/06/2018	21/06/2023
009 (**)	11/07/2004	loc. Poggetti	78	42-58-60-59-127-16				1,0710	11/07/2009	11/07/2014	11/07/2019	11/07/2024 scaduto
010 (**)	04/09/2004	loc. Mandrioli	4	181-185-183180-225-179-169-170-171-172-173-164-166-157-279-278-153-155-156-161-162-158-144-248-216-140-139-211-135-133-212-251	181ex183-185-180-225-179-169-170-171-172-173-164-166-440 ex157 ex 279 ex278-152 ex153 ex155-156-161-162-158-144-248-216-140-211-342 e 343 ex 139- 344-345-341 ex 135-339 ex133-212-251			5,6249	04/09/2009	04/09/2014	04/09/2019	04/09/2024 scaduto
011 (**)	22/09/2004	loc. La Fonte	78	23-31				0,1289	22/09/2009	22/09/2014	22/09/2019	22/09/2024 scaduto

CODICE CATASTO INCEDIO	Data inizio incendio (a)	Località (b)	Foglio	Particelle interessate dai divieti	Particelle o porzioni di particelle interessate dai divieti aggiornamento catastale (****)	Sup. di bosco percorso da incendio (ha)	Sup. di pascolo nei 50 m dai boschi percorsi dal fuoco (ha)	Totale superfici (ettari)	Scadenza divieti quinquennali LR 39/00 art. 76 c. 4 b) e 7	Scadenza divieti decennali LR 39/00 art. 76 c. 4 a) e 5 b)	Scadenza divieti quindicennali LR 39/00 art. 76 c. 5 a) e 6	Scadenza divieti ventennali LR 39/00 art. 76 c. 5 b)
012 (**)	05/09/2004	loc. Cason Vecchio - loc. Vallone	87-94-95-96-99	F87:36-38-34 F94:9-12-11-13-14-6-7-76-15-16-17-63-18-19-65-64-21-26-20-25-24-29-31-30-28-33-48-44-49-45-62-47-68-69-56-34-53-57-52-58-61-59-50-51-22-71 F95:9-15-17-16-18-20-21-27 F96:22 F94:52-56-58 F99:175-52-105-53-54-113-2-3-35-80-79-163	F94: 9-12-11-13-14-6-7-76-15-16-17-63- p.101 ex p. 65-64-21-26-20-25-24-29-31-30-28-33-48-44-49-45-62-47-68-69-56-34-53-57-52-58-61-59-50-51-22-87 e 93 e 94 ex 71-F87: 36-38-34-F95: 123 e 124 e 125 ex19 F94- 116 ex Fg 94 p. 18- 182 e 183 ex p. 9 -15-17-16-18- 119 ex 20- 118 e 125 ex 21-27- F96:22 - F99:175-52-205 ex 105-250 ex 53-113-282 ex 2-3-35-80-298 e 299 e 300 ex 79- 303 ex p.163- 346 ex 54-73			66,7327	05/09/2009	05/09/2014	05/09/2019	05/09/2024 scaduto
013 (**)	06/2005	Gabbro - loc. Poggetti	18	30-214				0,3566	06/2009	06/2015	06/2019	<b>06/2025</b>
4 (***)	12/08/2006	loc. I Poggetti	78	26-33-38-39	26-33-38-216 ex 39	0,1418		0,1418	12/08/2011	12/08/2016	12/08/2021	<b>12/08/2026</b>
6 (***)	18/05/2007	Fonte al Leccio	1	62-63		0,1097		0,1097	18/05/2012	18/05/2017	18/05/2022	<b>18/07/2027</b>
9 (***)	29/07/2007	Castelnuovo Misericordia	39	242		0,0097		0,0097	29/07/2012	29/07/2017	29/07/2022	<b>29/07/2027</b>
13 (***)	09/08/2007	La Mazzanta - Molino a Fuoco	118	7		0,0235		0,0235	09/08/2012	09/08/2017	09/08/2022	<b>09/08/2027</b>
23 (*)	24/08/2008	Rosignano Marittimo Gabbro	10	367 - 363		0,6348		0,6348	24/08/13	24/08/2018	24/08/2023	<b>24/08/2028</b>
25 (*)	25/08/2008	Rosignano Marittimo Gabbro	10	264		0,0027		0,0027	25/08/13	25/08/2018	25/08/2023	<b>25/08/2028</b>
26 (*)	27/08/2008	Rosignano Marittimo Gabbro	10	363		0,0721		0,0721	27/08/13	27/08/2018	27/08/2023	<b>27/08/2028</b>
30 (*)	23/07/2009	Rosignano M.mo Campolecciano	31	592-368-597-595-594		0,2370		0,2370	23/07/2014	23/07/2019	23/07/2024 scaduto	<b>23/07/2029</b>
37 (*)	31/08/2010	Rosignano Marittimo Le Tagliole	56	15		0,1710		0,1710	31/08/2015	31/08/2020	<b>31/08/2025</b>	<b>31/08/2030</b>
41 (*)	01/09/2011	Rosignano M.mo Le Spianate	47	225-152 –157-156		0,8455	3,6019	4,4474	01/09/2016	01/09/2021	<b>01/09/2026</b>	<b>01/09/2031</b>
42 (*)	02/10/2011	Rosignano M.mo Castelnuovo della M.dia	44	381-67-42-44-68-69-198-88-89-105-109-102	381-67-68-69-198-88-89-105-109-102	0,8918		1,2415	02/10/2016	02/10/2021	<b>02/10/2026</b>	<b>02/10/2031</b>

<b>CODICE CATASTO INCEDIO</b>	<b>Data inizio incendio (a)</b>	<b>Località (b)</b>	<b>Fo- glio</b>	<b>Particelle interessate dai divieti</b>	<b>Particelle o porzioni di particelle interessate dai divieti aggiornamento catastale (****)</b>	<b>Sup. di bo- sco per- corsa da incendio (ha)</b>	<b>Sup. di pa- scolo nei 50 m dai boschi per- corsi dal fuoco (ha)</b>	<b>Totale su- perfici (ettari)</b>	<b>Scadenza divie- ti quinquennali LR 39/00 art. 76 c. 4 b) e 7</b>	<b>Scadenza di- vieti decen- nali LR 39/00 art. 76 c. 4 a) e 5 b)</b>	<b>Scadenza divieti quindicennali LR 39/00 art. 76 c. 5 a) e 6</b>	<b>Scadenza di- vieti venten- nali LR 39/00 art. 76 c. 5 b)</b>
43 (*)	03/08/2011	Rosignano M.mo Fortulino	47	10		0,0010		0,0010	03/08/2016	03/08/2021	<b>03/08/2026</b>	<b>03/08/2031</b>
44 (*)	24/06/2011	Rosignano M.mo Le Spianate	48 - 47	907-309	F48: 907-309 - F:47:389	0,0184		1,3501	24/06/2016	24/06/2021	<b>24/06/2026</b>	<b>24/06/2031</b>
45 (*)	27/05/2011	Rosignano M.mo Le Cerrete	17	75-73-7677-50	75-73-76-77-50	0,0349		0,073	27/06/2016	27/06/2021	<b>27/06/2026</b>	<b>27/05/2031</b>
46 (*)	29/06/2011	Rosignano M.mo Acquabona	70	323		0,0044		0,0044	29/06/2016	29/06/2021	<b>29/06/2026</b>	<b>29/06/2031</b>
65 (*)	26/03/2012	Rosignano M.mo - Nibbiaia	17	25-37-38-39-43-50-63- 73-75-76-77-79-80		0,5581	0,2663	0,8244	23/03/2017	26/03/2022	<b>26/03/2027</b>	<b>26/03/2032</b>
66 (*)	13/03/2012	Rosignano M.mo – Spiagge Bian- che	92	2-3-5-6-9-21-28-30		0,4713	1,4405	1,9118	13/03/2017	13/03/2022	<b>13/03/2027</b>	<b>13/03/2032</b>
70 (*)	02/09/2013	Rosignano M.mo	115	28-29-30	28-29-352 ex p.30	0,1774		0,1774	02/09/2018	02/09/2023	<b>02/09/2028</b>	<b>02/09/2033</b>
73 (*)	16/07/2015	Rosignano Maritti- mo	98	35		0,0243		0,0243	16/07/2020	<b>16/07/2025</b>	<b>16/07/2030</b>	<b>16/07/2035</b>
77 (*)	31/07/2016	Rosignano M.mo C.DEL LUPO	48	844	855	0,0269		0,0269	31/07/2021	<b>31/07/2026</b>	<b>31/07/2031</b>	<b>31/07/2036</b>
78 (*)	26/07/2016	Rosignano M.mo Castiglioncello	48	855	885-909	0,0008		0,0008	26/07/2021	<b>26/07/2026</b>	<b>26/07/2031</b>	<b>26/07/2036</b>
79 (*)	06/05/2016	Rosignano M.mo La Malavolta	3	4-119-216		0,2611	0,0471	0,3082	06/05/2021	<b>06/05/2026</b>	<b>06/05/2031</b>	<b>06/05/2036</b>
80 (*)	24/07/2016	Rosignano M.mo LE MORELLINE	86	100-101-143-146-725		0,1891		0,1891	24/07/2021	<b>24/07/2026</b>	<b>24/07/2031</b>	<b>24/07/2036</b>
81 (*)	20/05/2016	Rosignano M.mo Le Sughere	75	212-213		0,0345	0,0659	0,1004	20/05/2021	<b>20/05/2026</b>	<b>20/05/2031</b>	<b>20/05/2036</b>
82 (*)	04/08/2016	Rosignano M.mo via delle Spianate	58	979		0,0157		0,0157	04/08/2021	<b>04/08/2026</b>	<b>04/08/2031</b>	<b>04/08/2036</b>
049017_1	15/08/2018	Castiglioncello	48	974		0,0068		0,0068	15/08/2023	<b>15/08/2028</b>	<b>15/08/2033</b>	<b>15/08/38</b>
049017_2	17/08/2018	via delle Spianate	48	909		0,0153		0,0153	17/08/2023	<b>17/08/2028</b>	<b>17/08/2033</b>	<b>17/08/38</b>

CODICE CATASTO INCENDIO	Data inizio incendio (a)	Località (b)	Foglio	Particelle, in tutto o in parte, interessate dai divieti	Particelle, in tutto o in parte, interessate dai divieti aggiornamento catastale (****)	Sup. di bosco percorso da incendio (ha)	Sup. di pascolo nei 50 m dai boschi percorsi dal fuoco (ha)	Totale superfici (ettari)	Scadenza divieti quinquennali LR 39/00 art. 76 c. 4 b) e 7	Scadenza divieti decennali LR 39/00 art. 76 c. 4 a) e 5 b)	Scadenza divieti quindicennali LR 39/00 art. 76 c. 5 a) e 6	Scadenza divieti ventennali LR 39/00 art. 76 c. 5 b)
049017_3	26/08/2018	Botro del Bargingo	74	116		0,0051		0,0051	26/08/2023	<b>26/08/2028</b>	<b>26/08/2033</b>	<b>26/08/38</b>
049017_4	26/08/2018	Le Morelline	86	87-89-134-527-528-544-545-547-550-606-725-751		1,3924		1,3924	26/08/2023	<b>26/08/2028</b>	<b>26/08/2033</b>	<b>26/08/38</b>
049017_5	01/10/2021	Rosignano M.mo	74	46-55-83-87-185-189-329-951-953		0,1353 boschiva 0,9173 non boschiva		1,0526	<b>01/10/2026</b>	<b>01/10/2031</b>	<b>01/10/2036</b>	<b>01/10/2041</b>
049017_6	27/10/2021	Le Spianate	47	144		0,1393		0,1393	<b>27/10/2026</b>	<b>27/10/2031</b>	<b>27/10/2036</b>	<b>27/10/2041</b>
049017_7	28/10/2021	N.D.	24	29-52-53-77		0,7983		0,7983	<b>29/10/2026</b>	<b>29/10/2031</b>	<b>29/10/2036</b>	<b>29/10/2041</b>
049017_8	12/02/2022	Campolecciano	31	28		0,49		0,49	<b>12/02/2027</b>	<b>12/02/2032</b>	<b>12/02/2037</b>	<b>12/02/2042</b>
049017_9	02/08/2022	Pel di Lupo+	48	50-161-163-164-166-167-168-169-170-171-172-167+	50-161-1096 ex1026 ex163-164-166-167-1099 ex 168-169-170-171-172-167+	5,98		5,98	<b>02/08/2027</b>	<b>02/08/2032</b>	<b>02/08/2037</b>	<b>02/08/2042</b>
049017_10	04/08/2022	Fosso Goracci (v. traversa livornese)	78	74-75-76		0,10		0,10	<b>04/08/2027</b>	<b>04/08/2032</b>	<b>04/08/2037</b>	<b>04/08/2042</b>
049017_11	10/08/2022	Fosso Goracci (v. traversa livornese)	78	72-73		0,06		0,06	<b>10/08/2027</b>	<b>10/08/2032</b>	<b>10/08/2037</b>	<b>10/08/2042</b>
049017_12	15/08/2022	Pel di Lupo (tra le località "Capanne di Gian Maria" e "Pel di Lupo")	48	844-847		0,04		0,04	<b>15/08/2027</b>	<b>15/08/2032</b>	<b>15/08/2037</b>	<b>15/08/2042</b>
049017_13	03/06/2023	Mazzanta	118	12-1509	12	0.0059		0.0059	<b>03/06/2028</b>	<b>03/06/2033</b>	<b>03/06/2038</b>	<b>03/06/2043</b>
049017_14	25/07/2024	Pel di Lupo	55	152		0,0082		0,0082	<b>25/07/2029</b>	<b>25/07/2034</b>	<b>25/07/2039</b>	<b>25/07/2044</b>
049017_15	21/08/2024	Bucafonda	10	85-125-126-146-147-371	85-126-146-147	0,360 boschiva; 0,1967 non boschiva		0,2327	<b>21/08/2029</b>	<b>21/08/2034</b>	<b>21/08/2039</b>	<b>21/08/2044</b>

#### NOTE

(\*) Codice incendio da Gestione Associata (2008-2018)

(\*\*) Codice incendio prima della Gestione Associata

(\*\*\*) Determina Gestione Associata n°85 del 2008-07-15 allegato1 incendi anno 2006

(\*\*\*\*) Se presenti, vengono qui riportate le correzioni e/o aggiornamenti alle particelle catastali percorse da incendi rispetto alle schede AIB FN redatte dal CFS (dal 2025 <https://www.sian.it/portale/servizi/cata-logo-servizi/catasto-incendi>)

049017\_(num) Codice incendio dopo la Gestione Associata

(a) data indicata nella scheda AIB FN redatta dal CFS

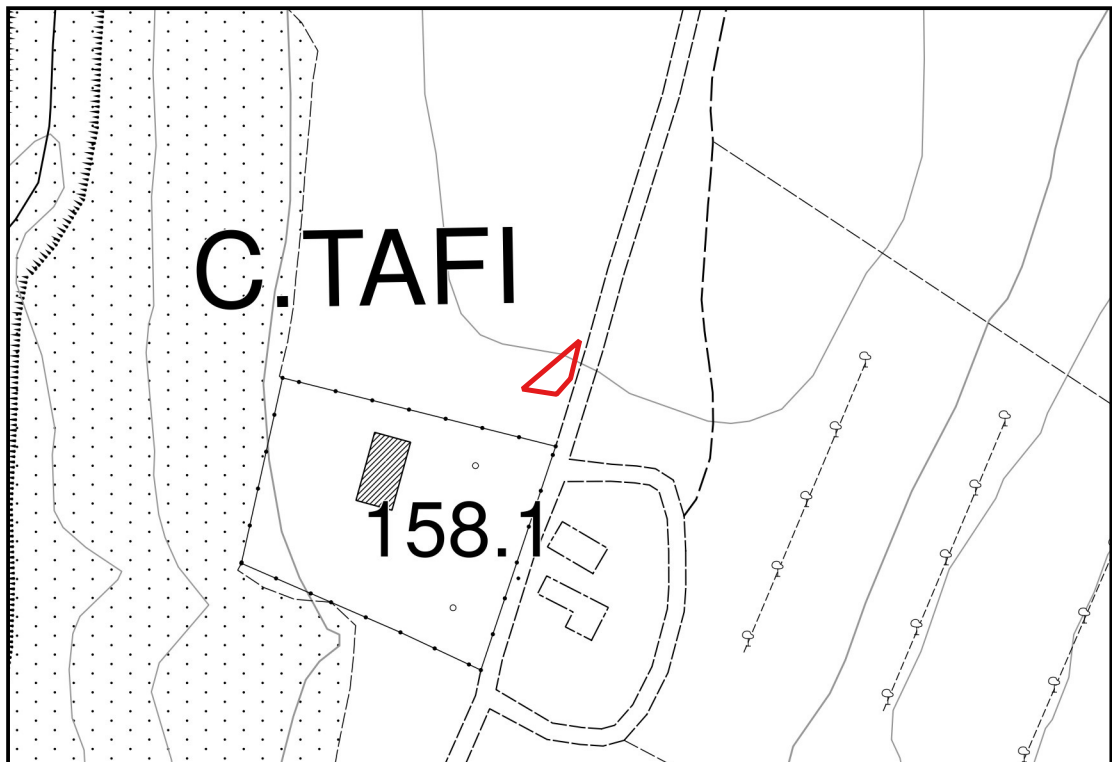
(b) località indicata nella scheda AIB FN redatta dal CFS

# CATASTO DEI BOSCHI E DEI PASCOLI PERCORSI DAL FUOCO

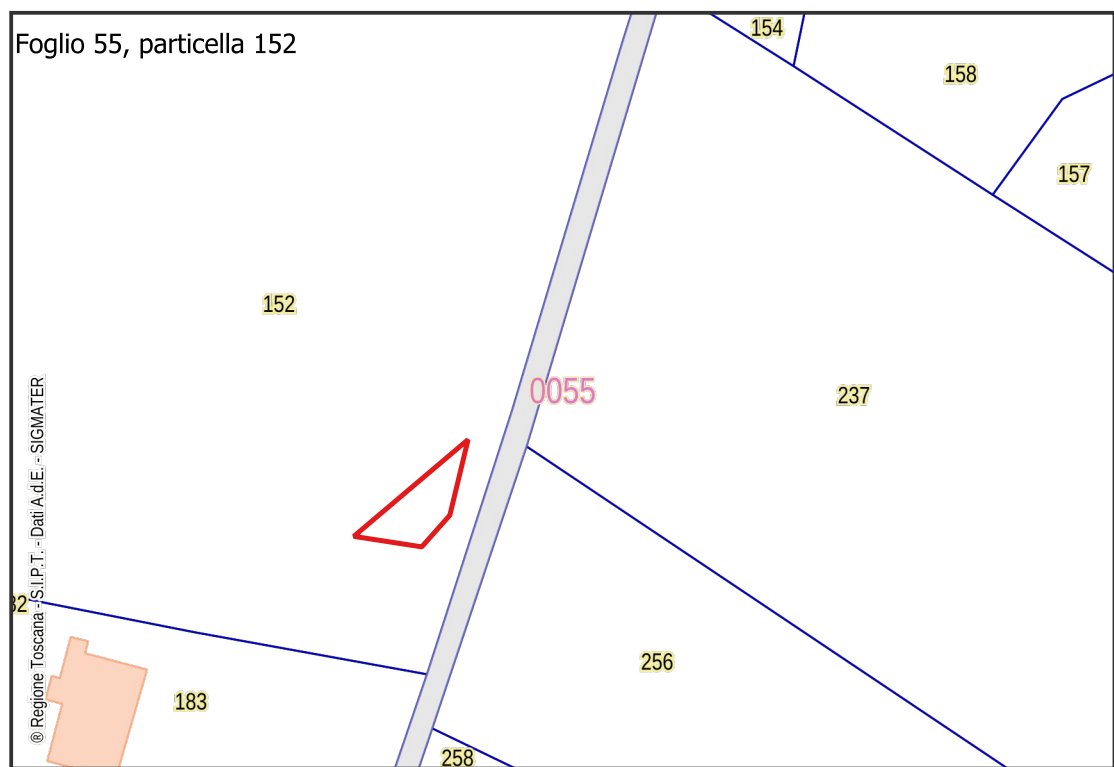
Tav. 1 - incendio n° 049017\_14  
Loc. Pel di Lupo - Comune di Rosignano M.mo  
data incendio 25/07/2024

## Superfici aree incendiate

 Superficie boschiva percorsa dal fuoco



scala 1:2.000



scala 1:1.000

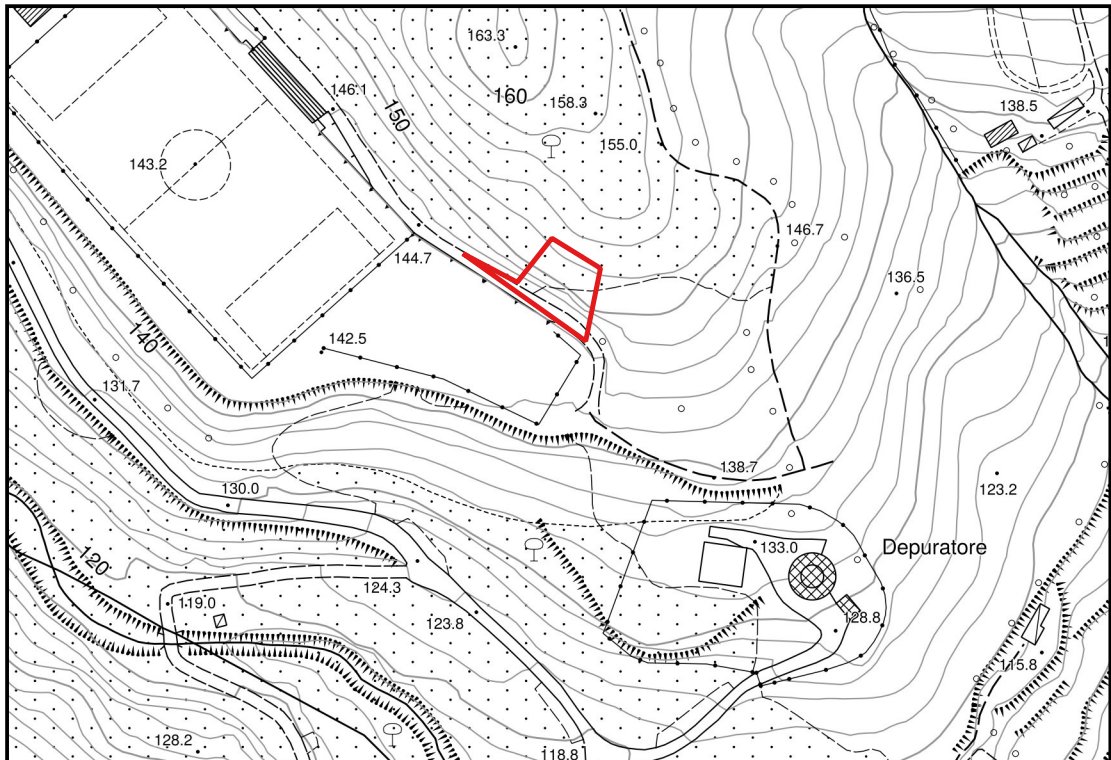
# CATASTO DEI BOSCHI E DEI PASCOLI PERCORSI DAL FUOCO

Tav. 2 - incendio n° 049017\_15

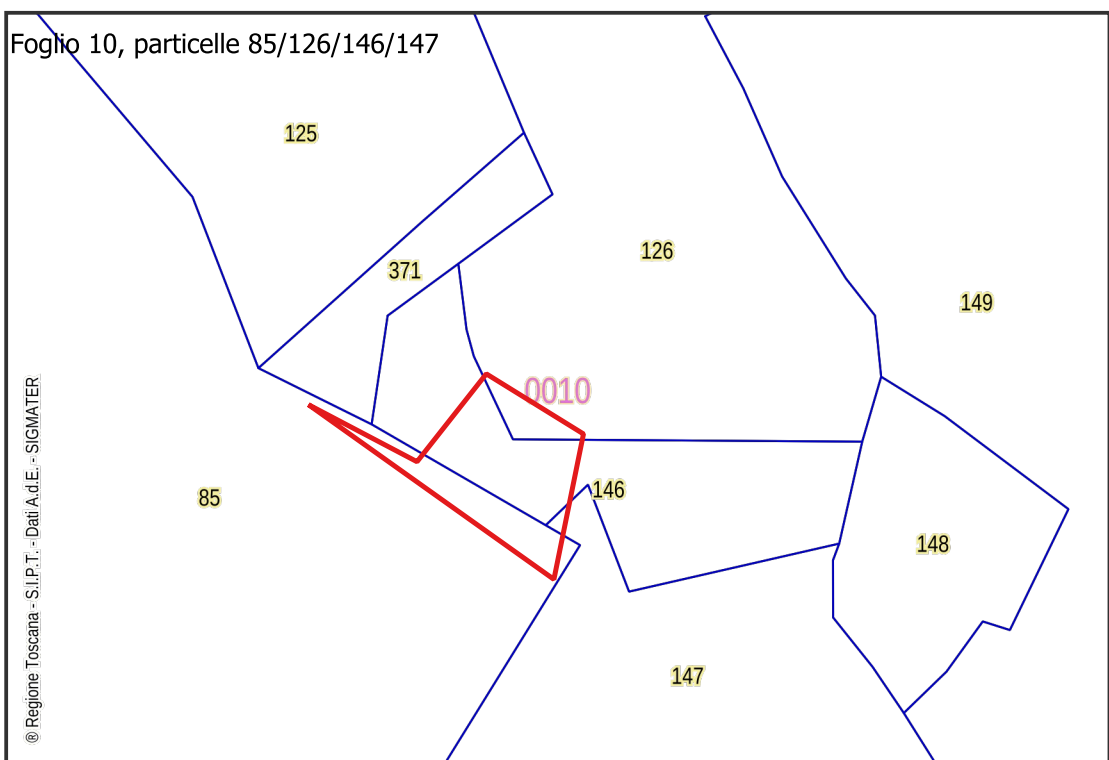
Via di bucafonda - Comune di Rosignano M.mo  
data incendio 21/08/2024

## Superfici aree incendiate

 Superficie boschiva percorsa dal fuoco



scala 1:2.000



scala 1:1.000